







MATRÍCULA	NOMBRE DEL SENDERO		LONGITUD (km)	
GR 113	GR 113. Etapa 40 Alcántara - Membrío		31	
DATOS			PROVINCIA Cáceres	
Comienzo recorrido propuesto	Alcántara			
Final recorrido propuesto	Membrío		MUNICIPIO/S Alcántara - Membrío	
Tipo de recorrido	Lineal			
Tiempo (MIDE)	6 h 50min		COMARCA Tajo – Salor Almonte- Sierra de San Pedro los Baldíos	
Tipo de firme	Camino, pista, camino.			
Cotas (m)	Máxima	349	LOCALIZACIÓN GEOGRÁFICA Suroeste de la provincia de Cáceres en las comarcas naturales de Alcántara y Sierra de San Pedro. RECORRIDO La etapa sale de Alcántara, cogiendo altura por una senda hasta llegar a la Cañada Real de Gata, que no abandonaremos hasta llegar al Puente Viejo sobre el Río Salor, donde se encuentran unas instalaciones de merenderos. Desde el puente una escarpada subida nos llevará hasta el Cordel de Membrío a Alcántara, que nos conducirá hasta el pueblo de Membrío. El relieve y paisaje de esta etapa es el típico de penillanura cacereña. CARTOGRAFÍA Mapa MTN 1:50.000 Hojas "676-Membrío". "648-Alcántara"	
	Mínima	158		
Desnivel acumulado (m) en sentido propuesto	Total	1029		
	Subida	570		
	Bajada	459		
Agua potable	En las poblaciones.			
Refugios	Si			
Época recomendada	Todas, en verano precaución con el calor.			
Publicación				
Entidad Promotora	MMARM			
Fecha de Homologación				
Fecha de última revisión	Enero 2012			
TRACKS Y WAYPOINTS DISPONIBLES		Si		
M.I.D.E			OBSERVACIONES http://www.magrama.gob.es/es/desarrollo-rural/temas/caminos-naturales/caminos-naturales/sector-centro/tajo/default.aspx	
 Medio.	 Itinerario.	 Desplazamiento.		 Esfuerzo.
1	2	2		4
PERFIL				
