







MATRÍCULA	NOMBRE DEL SENDERO		LONGITUD (km)	
GR 113	GR 113. Etapa 41 Membrío – Santiago de Alcántara		21	
DATOS			PROVINCIA Cáceres	
Comienzo recorrido propuesto	Membrío			
Final recorrido propuesto	Santiago de Alcántara		MUNICIPIO/S Membrío – Carbajo – Santiago de Alcántara.	
Tipo de recorrido	Lineal			
Tiempo (MIDE)	5 h 45min		COMARCA Sierra de San Pedro los Baldíos	
Tipo de firme	Carretera, camino, vereda.			
Cotas (m)	Máxima	446	LOCALIZACIÓN GEOGRÁFICA Suroeste de la provincia de Cáceres; Comarca Sierra de San Pedro-Los Baldíos	
	Mínima	309		
Desnivel acumulado (m) en sentido propuesto	Total	504		
	Subida	269		
	Bajada	238		
Agua potable	En las poblaciones.			RECORRIDO El recorrido sale del municipio de Membrío por el "Camino de Carbajo", un camino de tierra que nos adentrara en fincas de alcornocales, típicas de la dehesa extremeña con aprovechamiento de corcho. El recorrido irá paralelo a la <i>Sierra de Clavería</i> y <i>Sierra de Santiago</i> , hasta salir a la carretera local de Membrío a Carbajo por la Vereda del Camino de Casas Viejas. Tras 1,3 kilómetros atraviesa el municipio de Carbajo, y llega hasta Santiago de Alcántara por la "Calleja Choricera".
Refugios	Si			
Época recomendada	Todas, en verano precaución con el calor.			
Publicación				
Entidad Promotora	MMARM			
Fecha de Homologación				
Fecha de última revisión	Enero 2012			
TRACKS Y WAYPOINTS DISPONIBLES		Si	CARTOGRAFÍA Mapa MTN 1:50.000 Hoja "675. Cedillo" "676. Membrío"	
M.I.D.E			OBSERVACIONES http://www.magrama.gob.es/es/desarrollo-rural/temas/caminos-naturales/caminos-naturales/sector-centro/tajo/default.aspx	
 Medio.	 Itinerario.	 Desplazamiento.		 Esfuerzo.
1	2	2		3
PERFIL				
