






MATRÍCULA	NOMBRE DEL SENDERO		LONGITUD (km)
<b>GR 113</b>	<b>GR 113. Etapa 33 Higuera - Serrejón</b>		<b>20,8</b>
DATOS			PROVINCIA
<b>Comienzo recorrido propuesto</b>	Higuera		Cáceres
<b>Final recorrido propuesto</b>	Serrejón		MUNICIPIO/S
<b>Tipo de recorrido</b>	Lineal		Higuera-Romangordo- Almaraz-Serrejón
<b>Tiempo (MIDE)</b>	5 horas 11min		COMARCA
<b>Tipo de firme</b>	Pista de tierra		Campo Arañuelo
<b>ACCESO</b>	Autovía A-5 salida 210 y CC 34.1		
LOCALIZACIÓN GEOGRÁFICA			
Límite NE de la Sierra de las Villuercas y Depresión del Tajo			
RECORRIDO			
Desde Higuera una cómoda pista de tierra desciende, a través de extensas dehesas con ganado vacuno, hasta el valle del Tajo. Se cruzan los embalses de Torrejón-Tajo y de Albalat. Siempre entre dehesas, se bordea el Pantano de la Anguililla, con importante avifauna, para llegar al área de descanso de "Los Moledores". El GR sigue por el tradicional camino de Almaraz a Serradilla hasta finalizar en esta última población			
CARTOGRAFÍA			
Hoja 1:50.000 IGN "652-Jaraicejo"			
<b>TRACKS Y WAYPOINTS DISPONIBLES</b>		<a href="#">Si</a>	
M.I.D.E			OBSERVACIONES
 <b>Medio.</b>	 <b>Itinerario.</b>	 <b>Desplazamiento.</b>	<a href="http://www.magrama.gob.es/es/desarrollo-rural/temas/caminos-naturales/caminos-naturales/sector-centro/tajo/default.aspx">http://www.magrama.gob.es/es/desarrollo-rural/temas/caminos-naturales/caminos-naturales/sector-centro/tajo/default.aspx</a>
<b>1</b>	<b>2</b>	<b>2</b>	
PERFIL			
