






MATRÍCULA	NOMBRE DEL SENDERO		LONGITUD (km)
<b>GR 113</b>	<b>GR 113. Etapa 37 Cañaverál - Garrovillas</b>		<b>31,8</b>
DATOS			PROVINCIA
<b>Comienzo recorrido propuesto</b>		Cañaverál	Cáceres
<b>Final recorrido propuesto</b>		Garrovillas	MUNICIPIO/S
<b>Tipo de recorrido</b>		Lineal	Cañaverál - Garrovillas
<b>Tiempo (MIDE)</b>		8 h 11min	COMARCA
<b>Tipo de firme</b>		Pista asfaltada y pista de tierra	Monfragüe - Tajo Salor
<b>ACCESO</b>		Autovía A-66 salida 508	
LOCALIZACIÓN GEOGRÁFICA			
Zona de influencia del embalse de Alcántara.			
RECORRIDO			
Después de atravesar el pueblo de Cañaverál se sigue en dirección sur por la histórica Vía de la Plata que coincide con el Camino Mozárabe a Santiago. El AVE obliga a algún desvío puntual. Los paisajes son bastante áridos, con vegetación de tipo estepario incluso en los valles del Tajo y del Almonte, que se cruzan. La etapa bordea el Embalse de Alcántara (del que se tienen bellas imágenes) por el sur hasta la pintoresca localidad de Garrovillas.			
CARTOGRAFÍA			
Hojas 1:50.000 IGN "649 - Garrovillas" "650 - Cañaverál"			
<b>TRACKS Y WAYPOINTS DISPONIBLES</b>		<a href="#">Si</a>	
M.I.D.E			OBSERVACIONES
 <b>Medio.</b>	 <b>Itinerario.</b>	 <b>Desplazamiento.</b>	Actualmente la obra del AVE, próximo a Cañaverál, puede modificar la traza o cortarla temporalmente. <a href="http://www.magrama.gob.es/es/ desarrollo-rural/temas/caminos-naturales/caminos-naturales/sector-centro/tajo/default.aspx">http://www.magrama.gob.es/es/ desarrollo-rural/temas/caminos-naturales/caminos-naturales/sector-centro/tajo/default.aspx</a>
<b>1</b>	<b>2</b>	<b>2</b>	
			<b>Esfuerzo.</b>
			<b>4</b>
PERFIL			
