



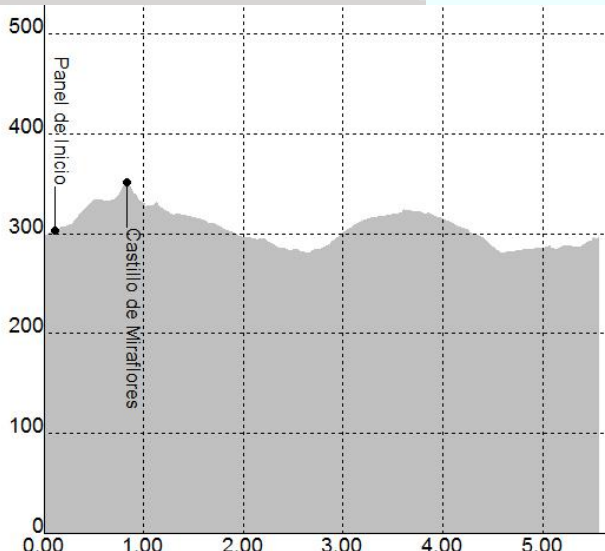


<b>MATRÍCULA</b>	<b>NOMBRE DEL SENDERO</b>		<b>LONGITUD (km)</b>
<b>SL-BA 182</b>	<b>CERRO ESPERANZA</b>		<b>5,6</b>
<b>DATOS</b>			<b>PROVINCIA</b>
<b>Comienzo recorrido propuesto</b>	Alconchel		Badajoz
<b>Final recorrido propuesto</b>	Alconchel		<b>MUNICIPIO/S</b>
<b>Tipo de recorrido</b>	Circular		Alconchel
<b>Tiempo (MIDE)</b>	1 horas y 30 minutos		<b>COMARCA</b>
<b>Tipo de firme</b>	-		Comarca de Olivenza
<b>ACCESO</b>	A través de la Ex107		
<b>Cotas (m)</b>	Máxima	352	<b>LOCALIZACIÓN GEOGRÁFICA</b>
	Mínima	280	
<b>Desnivel acumulado (m) en sentido propuesto</b>	Total	254	
	Subida	127	
	Bajada	127	Suroeste de la provincia de Badajoz
<b>Agua potable</b>	En poblaciones		<b>RECORRIDO</b>
<b>Refugios</b>	No		Ver siguiente página
<b>Época recomendada</b>	Tres estaciones		
<b>Publicación</b>	<a href="#">SI</a>		<b>CARTOGRAFÍA</b>
<b>Entidad Promotora</b>	ECOFLU		MTN 1:50.000
<b>Fecha de Homologación</b>	-		Hojas 827 Alconchel
<b>Fecha de última revisión</b>	-		
<b>TRACKS Y WAYPOINTS DISPONIBLES</b>	<a href="#">SI</a>		
<b>M.I.D.E</b>			<b>OBSERVACIONES</b>
 <b>Medio.</b>	 <b>Itinerario.</b>	 <b>Desplazamiento.</b>	El Cerro Esperanza, se eleva cercano a Monte Longo, Lugar de Importancia Comunitaria y anexo a distintas elevaciones que configuran el valle de la Rivera de Taliga. Junto a él se alza, imponente, el Castillo de Miraflores, de origen árabe y posterior obra cristiana, que estuvo custodiado por templarios hasta la desaparición de la orden y fue testigo de innumerables batallas por el control de este territorio fronterizo.
<b>1</b>	<b>1</b>	<b>1</b>	
		 <b>Esfuerzo.</b>	
		<b>2</b>	
<b>PERFIL</b>			
			



## DESCRIPCIÓN Y RECORRIDO FOTOGRÁFICO



Al inicio del itinerario nos encontramos con varias parcelas rodeadas de muros de piedra con frutales, palmeras y laureles que se surten de agua del potente venero existente.

Seguimos ascendiendo por un camino asfaltado rodeados por escasa vegetación debido a los suelos cuarcíticos, la presión de las cabañas de cabras y las innumerables labores llevadas a cabo en estos terrenos tan próximos a la población. Llegado al collado de Cerro Esperanza, tenemos la opción de subir al Castillo de Miraflores (consultar los horarios de apertura en el Ayuntamiento). Allí, además de visitar el Centro de Interpretación de los Castillos de la Zona de Influencia del Lago de Alqueva, disfrutaremos de unas excelentes vistas desde sus murallas.

Podremos divisar la zona de campeo de las rapaces que habitan este territorio así como aviones, golondrinas y algún roquero solitario.

Para continuar la ruta descendemos de nuevo al collado, seguimos el camino asfaltado a la derecha y luego tomamos un camino a la izquierda que se adentra en parcelas adhesionadas que, tras varios cruces que tomaremos a la derecha nos conducirá hasta una zona de repoblación de eucalipto donde se encuentra un merendero.

En este lugar y cobijados por la arboleda podremos disfrutar de los cantos de las oropéndolas y de la compañía de rabilargos y currucas. Una vez descansado, seguiremos avanzando por la zona de repoblación en dirección a la población, rodeando la sierra y con vistas a la Rivera de Táliga.

Es de destacar la presencia, en la parte alta del cerro, de las ruinas de la ermita de Ntra. Sra. de La Esperanza. Desde el borde del eucalipto se ve una zona cubierta de tojos bajos con numerosos majanos de piedra sobre los que es posible observar a la collalba rubia y al mochuelo. Tras el paseo, entramos, de nuevo en el pueblo a través de calles de casas enlucidas, zócalos de diferentes colores, que denotan la influencia portuguesa y tejados con tejas árabes, en los cuales encuentran refugio, algunas de nuestras aves, como estorninos, gorriones, cernícalos primilla y alguna Lechuza.