



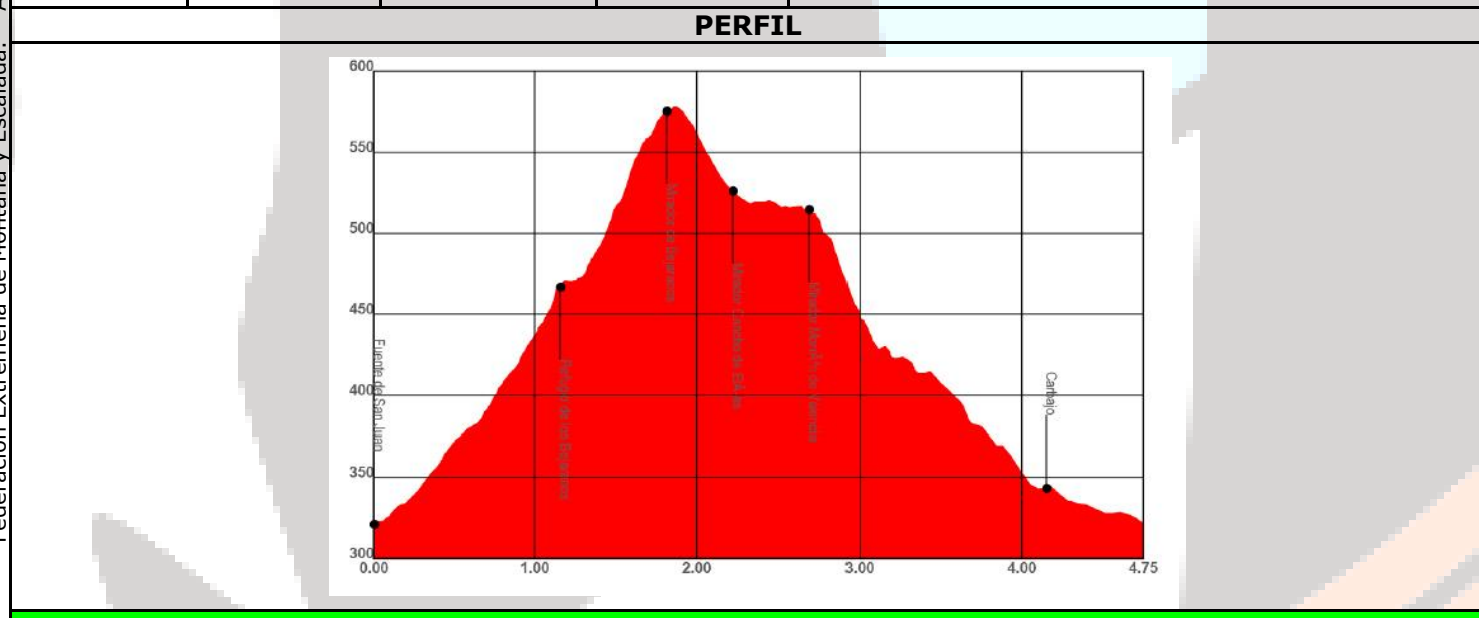


MATRÍCULA	NOMBRE DEL SENDERO	LONGITUD (km)
SL-CC 132	FUENTE DE SAN JUAN	4,8

DATOS			PROVINCIA	Cáceres
Comienzo recorrido propuesto		Carbajo	MUNICIPIO/S	Carbajo
Final recorrido propuesto		Carbajo		
Tipo de recorrido		Circular	COMARCA	Sierra de San Pedro – Los Baldíos
Tiempo (MIDE)		2 horas y 10 minutos		
Tipo de firme		Camino tierra, Camino asfaltado y senda	ACCESO	Por carretera local CC- 126 desde Membrío, a través de N-521
Cotas (m)	Máxima	578		
	Mínima	321		
Desnivel acumulado (m) en sentido propuesto	Total	530	LOCALIZACIÓN GEOGRÁFICA	
	Subida	265	Oeste de la provincia de Cáceres, en el límite con Portugal.	
	Bajada	265	RECORRIDO	
Agua potable		En población	Ver siguiente página	
Refugios		No	CARTOGRAFÍA	
Época recomendada		Tres estaciones		
Publicación		SI	Hojas IGN 1:25.000 675-2	
Entidad Promotora		Asociación para la Promoción y el Desarrollo de la Sierra de San Pedro- Los Baldíos	TRACKS Y WAYPOINTS DISPONIBLES	
Fecha de Homologación		-		
Fecha de última revisión		Julio 2015	SI	

<u>M.I.D.E</u>				OBSERVACIONES
				La ruta y municipio de Carbajo se encuentran dentro del Parque Natural Tajo Internacional. Por el tramo urbano discurre también el GR 133 "Camino Natural del Tajo" en su Etapa número 41.
Medio.	Itinerario.	Desplazamiento.	Esfuerzo.	
1	2	3	2	





DESCRIPCIÓN Y RECORRIDO FOTOGRÁFICO



La ruta comienza en la fuente de San Juan, junto a la carretera CC-126 que une Membrío con Carbajo.

Toma la calleja de los Entallones, entrando inmediatamente en la zona de interés regional Sierra de San Pedro: este espacio natural, formado por una consecución de suaves sierras paralelas alineadas con dirección noroeste-suroeste y coronadas por afloramientos cuarcíticos, alberga una de las mejores representaciones de ecosistema mediterráneo que se pueda disfrutar. A pocos metros se encuentra el merendero de San Juan, donde se inicia el ascenso entre manchas de alcornoques y zonas de cultivo de olivos hasta llegar al refugio de los Bejaranos, dejando a la izquierda del trazado la umbría de la sierra de Clavería, una zona excepcional para ver y escuchar en otoño la berrea del ciervo. Los alcornoques, madroños, durillos, jaras y brezos envuelven la ruta hasta la cresta de la sierra, donde gira en dirección noroeste manteniéndose siempre por la linde interior del vallado que marca los límites del término municipal, para llegar al mirador de los Bejaranos, punto más alto de la ruta. Desde aquí se observa Portugal, el parque natural del Tajo Internacional y fácilmente el vuelo de alguna rapaz. El sendero continúa en un ligero descenso hasta el mirador Cancho de Elías, que ofrece una vista inmejorable de Carbajo y de la umbría del Valle tapizada de olivos y frutales. Sigue por la parte alta de la sierra hasta encontrar la cancela que limita el paso por el cordel hacia San Vicente de Alcántara, gira en dirección a Carbajo en un descenso más pronunciado y se une al SL-CC 133 para entrar en la población a través del camino del Ejido de la Fuente. Tomando la calle donde se sitúa la iglesia parroquial del Salvador y atravesando el pueblo llega el final del itinerario.