



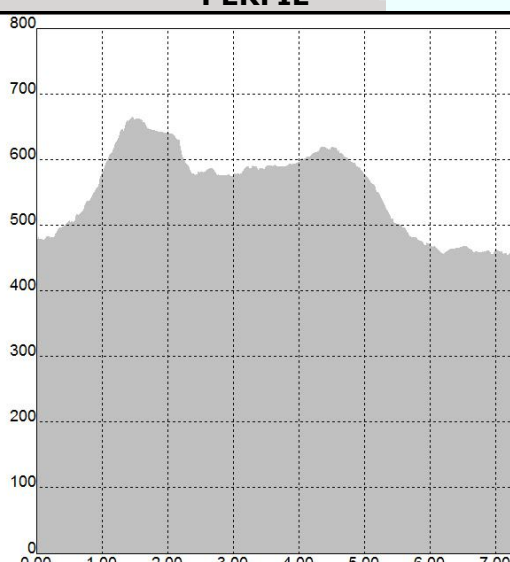


MATRÍCULA	NOMBRE DEL SENDERO		LONGITUD (km)
SL-CC 202	SIERRA DE LOS ANGELES		7,4
DATOS			PROVINCIA
Comienzo recorrido propuesto	Torrecilla de Los Ángeles		Cáceres
Final recorrido propuesto	Torrecilla de Los Ángeles		MUNICIPIO/S
Tipo de recorrido	Circular		Torrecilla de Los Ángeles
Tiempo (MIDE)	2 horas y 02 minutos		COMARCA
Tipo de firme	-		Sierra de Gata
Cotas (m)	Máxima	665	ACCESO
	Mínima	454	
LOCALIZACIÓN GEOGRÁFICA			
Desnivel acumulado (m) en sentido propuesto	Total	550	Norte de la provincia de Cáceres. Sistema Central. Sierra de Gata.
	Subida	275	
	Bajada	275	
Agua potable	En población		RECORRIDO
Refugios	No		Ver siguiente página
Época recomendada	Todas		
Publicación	SI		CARTOGRAFÍA
Entidad Promotora	ADISGATA		MTN 1:50.000 Hoja 574 Casar de Palomero
Fecha de Homologación	-		
Fecha de última revisión	-		
TRACKS Y WAYPOINTS DISPONIBLES		SI	
M.I.D.E			OBSERVACIONES
			
Medio.	Itinerario.	Desplazamiento.	Esfuerzo.
1	1	2	2
PERFIL			
			



FEXME
FEDERACIÓN EXTREMEÑA
DE MONTAÑA Y ESCALADA

DESCRIPCIÓN Y RECORRIDO FOTOGRÁFICO



El itinerario circular de esta ruta recorre las laderas de solana, con orientación sur, de la Sierra de los Ángeles. Sus pinares hacen de frontera natural entre las comarcas de Sierra de Gata y Hurdes.

El punto de inicio del sendero y su respectivo panel informativo se encuentran al final de la Calle Chorrillo.

El principal atractivo turístico de este sendero es el propio entorno natural que recorre.

Las faldas de la Sierra de los Ángeles son un espléndido mirador del Valle del Tralgas, y en algunos puntos podremos visualizar la Sierra de Béjar, al fondo, que cuando está nevada hace que la panorámica que se obtiene recorriendo este sendero sea sencillamente espectacular. En los primeros 1,2 kilómetros se superan 250 metros de desnivel acumulado positivo hasta ascender a la Ermita de los Santos, lugar muy agradable y tranquilo y donde se puede parar a descansar y disfrutar de las magníficas vistas. Desde aquí, descenderemos por el paraje de Peñagorda y por pista forestal iremos perdiendo de forma progresiva el desnivel acumulado en este primer tramo de nuestro itinerario, hasta llegar de nuevo a Torrecilla de los Ángeles.