



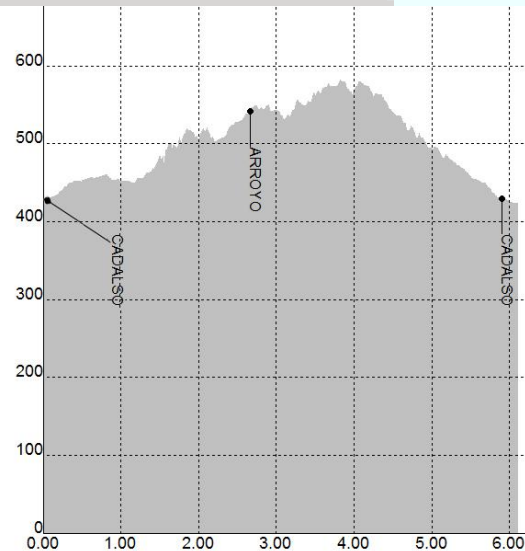


MATRÍCULA	NOMBRE DEL SENDERO		LONGITUD (km)
SL-CC 205	LA SIERRILLA		6,00
DATOS			PROVINCIA
Comienzo recorrido propuesto		Cadalso	Cáceres
Final recorrido propuesto		Cadalso	MUNICIPIO/S
Tipo de recorrido		Circular	Sierra de Gata
Tiempo (MIDE)		1 horas y 47 minutos	COMARCA
Tipo de firme		-	ACCESO
Cotas (m)		Máxima 582 Mínima 423	A través de la Ex205 y CC-5.1
Desnivel acumulado (m) en sentido propuesto		Total 588 Subida 294 Bajada 294	LOCALIZACIÓN GEOGRÁFICA
Agua potable		En población	Norte de la provincia de Cáceres. Sistema Central. Sierra de Gata.
Refugios		No	RECORRIDO
Época recomendada		Todas	Ver siguiente página
Publicación		<a href="#">SI</a>	CARTOGRAFÍA
Entidad Promotora		ADISGATA	MTN 1:50.000 Hoja 573 Gata
Fecha de Homologación		-	
Fecha de última revisión		-	
TRACKS Y WAYPOINTS DISPONIBLES		<a href="#">SI</a>	
M.I.D.E			OBSERVACIONES
			
Medio.	Itinerario.	Desplazamiento.	Esfuerzo.
1	1	2	2
PERFIL			
			



## DESCRIPCIÓN Y RECORRIDO FOTOGRÁFICO



El Sendero Local SL-CC 205 tiene su inicio junto a la parada de bus de la localidad de Cadalso. El atractivo turístico de esta ruta circular radica en el rico paisaje forestal que recorre, a través de bosques mixtos de coníferas y frondosas de particular belleza y en excelente estado de conservación. En el primer kilómetro del sendero

atravesaremos los típicos cultivos de olivar serragatino perfectamente delimitados por antiguos muros de piedra. Una vez hemos llegado a la zona conocida con el topónimo de San Sebastián abandonamos los cultivos de olivar para adentrarnos en zona forestal, donde predominan las repoblaciones de pinos. Progresivamente vamos ganando altura a medida que caminamos por la falda Este de la Sierra de las Jañonas. Cruzamos el Arroyo de la Gargantilla y el paisaje forestal se hace muy rico y variado, entremezclándose coníferas y frondosas con un denso sotobosque con variadas especies de carácter mediterráneo.

En el paraje del Horcajo, sobre el kilómetro 4 de nuestro itinerario, comenzaremos a descender hacia el municipio de Cadalso. Éste se caracteriza por el tesoro arquitectónico y urbanístico que esconde en su casco antiguo, que quizás por su pequeño tamaño mantiene una homogeneidad encantadora. Hay buenas y cuidadas casas que hablan de un pasado importante. La iglesia-fortaleza sorprende por su ubicación y elegancia, siendo además un punto de reunión inusualmente aislado, al final del pueblo y con una única calle de acceso.