





Ficha Técnica

Nº SENDERO	NOMBRE DEL SENDERO (Localización)		LONGITUD (km)	Nº ETAPAS
PR-BA 120	EL ARDILA TRANSFRONTERIZO		30,92	1
DATOS			PROVINCIA Badajoz	MUNICIPIO/S Valencia del Monbuey
Comienzo recorrido propuesto		Valencia del Monbuey		
Final recorrido propuesto		Valencia del Monbuey		
Tipo de recorrido		Circular		
Tiempo (MIDE)		9h 42min		
Tipo de firme		Camino y senda		
Cotas (m)	Máxima	332		
	Mínima	144		
Desnivel acumulado (m) en sentido propuesto	Total	1.889		
	Subida	960		
	Bajada	929		
Desnivel acumulado (m) en sentido inverso	Total	1.889		
	Subida	929		
	Bajada	960		
Agua potable		En las poblaciones y Fuente de los Cabriles		
Refugios				
Época recomendada		Todas		
Fecha de Homologación		mar-05		
Fecha de última revisión		Nov-08		
Publicación		Corredores ecofluviales de Badajoz		
Entidad Promotora		Diputación de Badajoz		
TRACKS Y WAYPOINTS DISPONIBLES			ACCESO BA-V 2121	
Sí				
LOCALIZACIÓN GEOGRÁFICA				
Valencia del Monbuey Comarca Sierra Suroeste (Badajoz)				
RECORRIDO				
Desde Valencia del Monbuey, recorriendo dehesas, pasando por restos de civilizaciones como la visigoda, llegamos a orillas del río Ardila (catalogado como LIC) que es frontera natural de separación y de unión con nuestro país vecino Portugal, seguimos su cauce donde podemos ver numerosos molinos harineros, luego nos desviaremos hacia el paraje de "las Brujas" con grandes pinares a nuestro alrededor, teniendo magníficas vistas del castillo de Noudar(Portugal) continuaremos la ruta pudiendo contemplar restos de la cultura celta y pasado un hermoso paraje, donde se encuentra la Ermita de San Benito(s.XVIII) llegaremos al punto de partida.				
CARTOGRAFÍA				
"Hojas IGN: 874C329 Valencia del Monbuey "				
M.I.D.E.				
				
Medio. Severidad del medio	Itinerario. Orientación en el itinerario	Desplazamiento Dificultad en el desplazamiento	Esfuerzo. Cantidad de esfuerzo necesario	
1	1	1	4	