



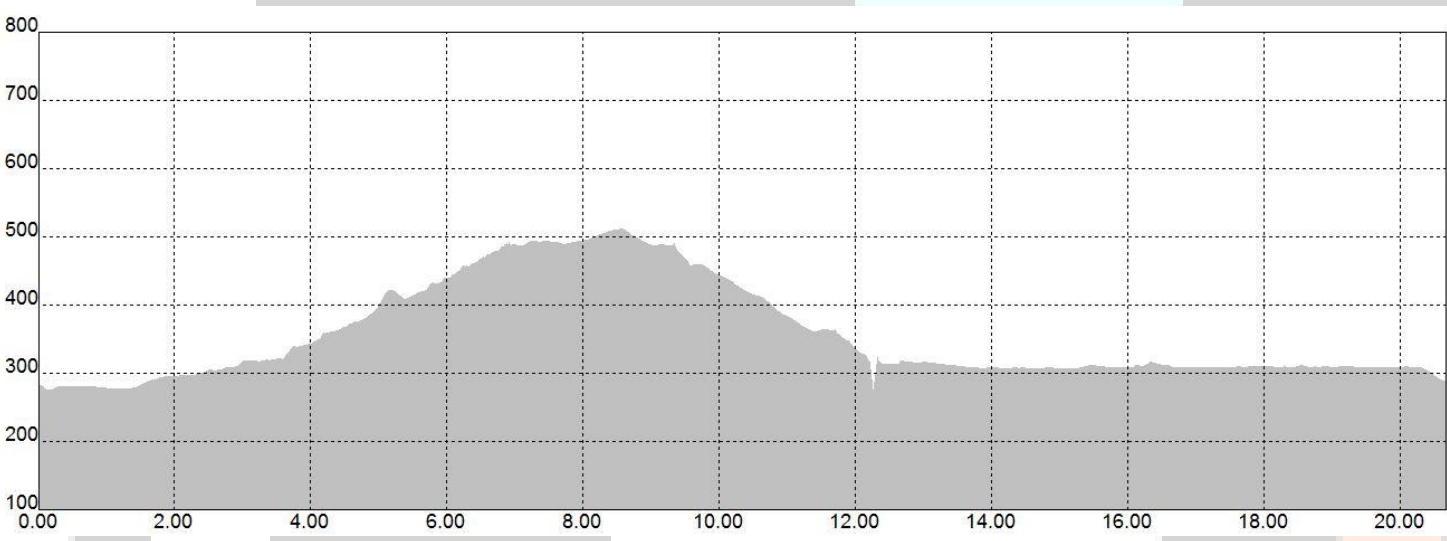


MATRÍCULA	NOMBRE DEL SENDERO		LONGITUD (km)
PR-BA 123	Embalse de Valuengo		20,5
DATOS			PROVINCIA
Comienzo recorrido propuesto		Valuengo	Badajoz
Final recorrido propuesto		Valuengo	MUNICIPIO/S
Tipo de recorrido		Circular	Valuengo
Tiempo (MIDE)		4 h. 40 min.	COMARCA
Tipo de firme		Camino	Jerez-Sierra Suroeste
ACCESO			A través de N-435
LOCALIZACIÓN GEOGRÁFICA			
Cotas (m)		Máxima 511	Entorno del Río Ardila, en la Cuenca del Guadiana.
		Mínima 269	
Desnivel acumulado (m) en sentido propuesto		Total 520	
		Subida 260	
		Bajada 260	RECORRIDO
Agua potable		Abastecerse en población	Ver página siguiente
Refugios		No	
Época recomendada		Todas, excepto verano	CARTOGRAFÍA
Publicación		SI	Hoja 1.50000
Entidad Promotora		ECOFLU	Hoja 875 Jerez de Los Caballeros
Fecha de Homologación		-	
Fecha de última revisión		2008	
TRACKS Y WAYPOINTS DISPONIBLES		SI	
M.I.D.E			OBSERVACIONES
 Medio.	 Itinerario.	 Desplazamiento.	 Esfuerzo.
1	1	1	3
PERFIL			
			



DESCRIPCIÓN Y RECORRIDO FOTOGRÁFICO



Comenzamos esta ruta en el embalse de Valuengo, lugar ideal para la pesca del Barbo, la Carpa, el Black-bass, la Pardilla y la Boga. La Ruta Embalse de Valuengo podemos llamarla también la ruta de la "Gafa" dado que su recorrido está formado por dos circuitos circulares unidos por uno lineal. Esta ruta la podemos realizar de muchas maneras; siguiendo el embalse, introduciéndonos en la dehesa...etc, hay muchas alternativas para recorrerla pero, de cualquiera de las maneras, vamos a tener siempre presente el gran embalse de Valuengo y las aves que encuentran allí su refugio y hábitat natural; Abejaruco común, Avetorillo común, Agachadiza chica, Águila pescadora, Ánade friso, real y silbón, Andarríos, Chorlitejo, Cigüeña blanca y negra, Cormorán grande, Focha común, Garcilla cangrejera y bueyera, Garza imperial y real, Gaviota, Grulla, Lavandera cascadeña, Martín pescador, Polla de agua, Pato colorado, Porrón común.... entre otras muchas. Para poder contemplar con tranquilidad el comportamiento y plumaje de todas estas especies, la ruta está dotada de un Observatorio Faunístico localizado en la ribera del Embalse en el paraje denominado Playa de las Vacas. Mediante esta ruta descubrimos cortijos típicos, como son el de los Bolsiquillos, el de Santa María de Abajo, la finca de las conejeras..., grandes dehesas que acogen ganado vacuno y porcino..., y recursos cinegéticos tanto para caza mayor como menor, destacando especies como la Perdiz, la Liebre el Conejo y el Jabalí.