



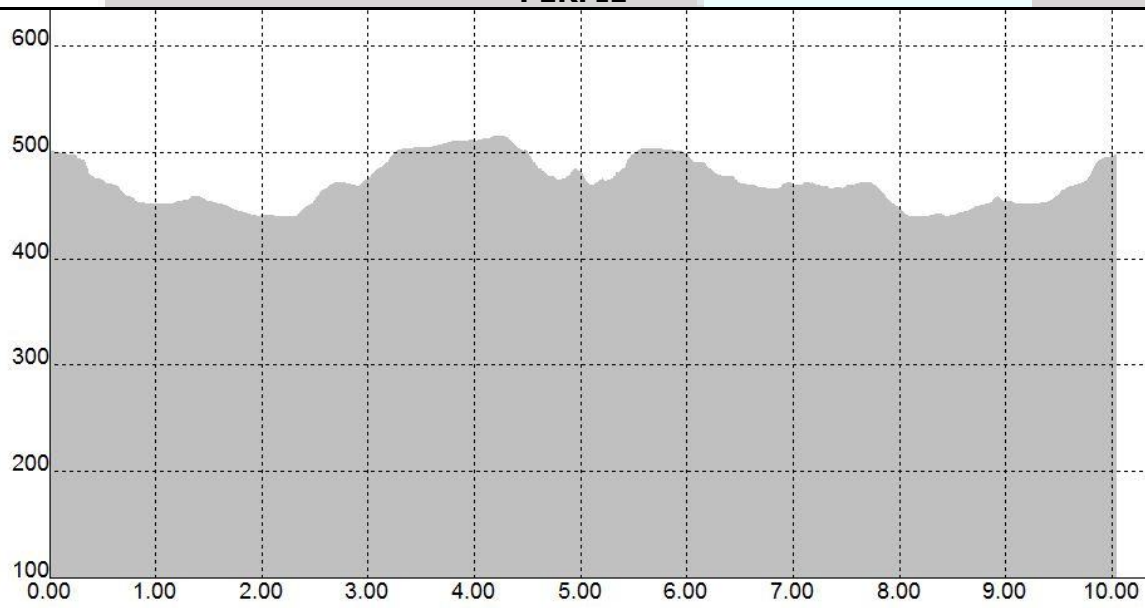


MATRÍCULA	NOMBRE DEL SENDERO			LONGITUD (km)																				
PR-BA 174	Senda de la Raña de los Lobos			10																				
DATOS				<table border="1"> <tr> <td>PROVINCIA</td> <td>Badajoz</td> </tr> <tr> <td>MUNICIPIO/S</td> <td>Castilblanco</td> </tr> <tr> <td>COMARCA</td> <td>La Serena</td> </tr> <tr> <td>ACCESO</td> <td>A través de la N-502</td> </tr> <tr> <td colspan="2">LOCALIZACIÓN GEOGRÁFICA</td> </tr> <tr> <td colspan="2">La Serena</td> </tr> <tr> <td colspan="2">RECORRIDO</td> </tr> <tr> <td colspan="2">-</td> </tr> <tr> <td colspan="2">CARTOGRAFÍA</td> </tr> <tr> <td colspan="2">1.25000 Hoja 733-I Castilblanco</td> </tr> </table>	PROVINCIA	Badajoz	MUNICIPIO/S	Castilblanco	COMARCA	La Serena	ACCESO	A través de la N-502	LOCALIZACIÓN GEOGRÁFICA		La Serena		RECORRIDO		-		CARTOGRAFÍA		1.25000 Hoja 733-I Castilblanco	
PROVINCIA	Badajoz																							
MUNICIPIO/S	Castilblanco																							
COMARCA	La Serena																							
ACCESO	A través de la N-502																							
LOCALIZACIÓN GEOGRÁFICA																								
La Serena																								
RECORRIDO																								
-																								
CARTOGRAFÍA																								
1.25000 Hoja 733-I Castilblanco																								
Comienzo recorrido propuesto	Castilblanco																							
Final recorrido propuesto	Castilblanco																							
Tipo de recorrido	Lineal-Circular																							
Tiempo (MIDE)	02 h 30 min.																							
Tipo de firme	Camino																							
Cotas (m)	Máxima	514																						
	Mínima	440																						
Desnivel acumulado (m) en sentido propuesto	Total	330																						
	Subida	165																						
	Bajada	165																						
Agua potable	Abastecerse en población																							
Refugios	-																							
Época recomendada	Todas excepto verano																							
Publicación	-																							
Entidad Promotora	Dip. Badajoz																							
Fecha de Homologación	-																							
Fecha de última revisión	02.2010																							
TRACKS Y WAYPOINTS DISPONIBLES		SI																						
M.I.D.E				OBSERVACIONES																				
																								
Medio.	Itinerario.	Desplazamiento.	Esfuerzo.																					
1	1	1	2																					
PERFIL																								
																								



DESCRIPCIÓN Y RECORRIDO FOTOGRÁFICO

