



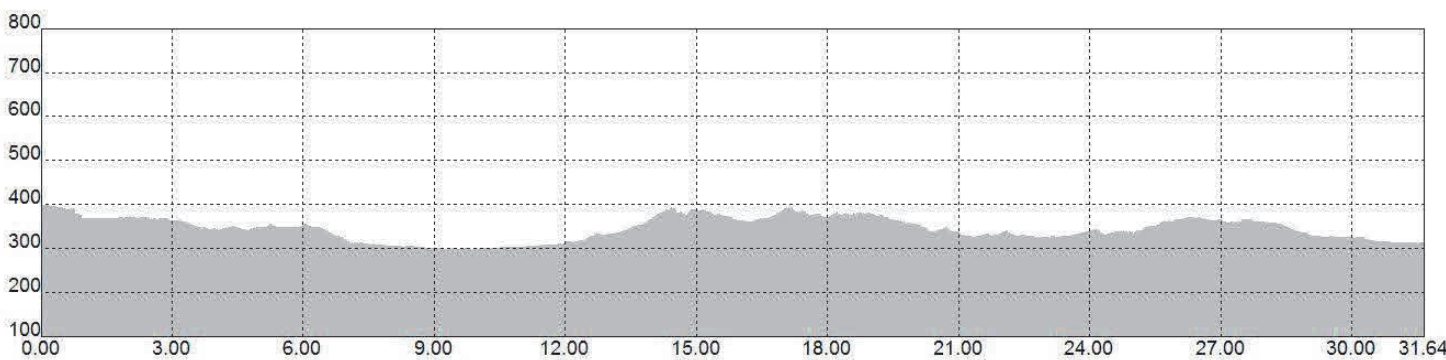


MATRÍCULA	NOMBRE DEL SENDERO		LONGITUD (km)
PR-BA 179	Puentes del Ortigas		31,5
DATOS			PROVINCIA
Comienzo recorrido propuesto		La Haba	Badajoz
Final recorrido propuesto		La Haba	MUNICIPIO/S
Tipo de recorrido		Circular	La Serena
Tiempo (MIDE)		07 h 00 min.	COMARCA
Tipo de firme		Camino, senda, pista y vía asfaltada	La Serena
Cotas (m)		Máxima 399	ACCESO
		Mínima 295	A través de la EX346
Desnivel acumulado (m) en sentido propuesto		Total 640	LOCALIZACIÓN GEOGRÁFICA
		Subida 320	La Serena. Entorno del Río Ortiga, afluente del Guadiana.
		Bajada 320	RECORRIDO
Agua potable		Abastecerse en poblaciones	Ver página siguiente
Refugios		-	CARTOGRAFÍA
Época recomendada		Todas excepto verano	Hoja IGN 1:50.000
Publicación		-	799
Entidad Promotora		Dip. Badajoz	TRACKS Y WAYPOINTS DISPONIBLES
Fecha de Homologación		-	SI
Fecha de última revisión		17.12.2009	M.I.D.E
			OBSERVACIONES
			
Medio.	Itinerario.	Desplazamiento.	Esfuerzo.
1	2	2	3
PERFIL			
			



## DESCRIPCIÓN Y RECORRIDO FOTOGRÁFICO



Transcurre en casi su totalidad por un ecosistema de dehesas de encinas, con alto atractivo medioambiental y paisajístico. El río Ortega, por cuyo valle discurre gran parte del recorrido, está declarado como Lugar de Interés Comunitario (LIC) dentro de la Red Natura 2000. La ruta conjuga los valores ya destacados con otros recursos del patrimonio histórico de La Serena, destacando los puentes de "La Pared" y de la "Ermita de la Antigua", por los que transcurre la ruta, y otros en sus proximidades como molinos harineros, la Ermita de Ntra. Sra. de la Antigua, o la propia localidad de La Haba.