







Ficha Técnica

MATRÍCULA SENDERO	NOMBRE DEL SENDERO	LONGITUD (km)	Nº ETAPAS
PR-BA 198	Sendero botánico de Masatrigo	3,28 (solo ida)	1

DATOS		COMARCA	La Siberia
Comienzo Recorrido	Aparcamiento cerro Masatrigo	PROVINCIA	Badajoz
Final Recorrido	Aparcamiento cerro Masatrigo	MUNICIPIOS	Esparragosa de Lares
Tipo de Recorrido	Lineal ida y vuelta	ACCESO	A través de la EX-322
Tiempo MIDE (h -min.)	1h 15min (solo ida)	LOCALIZACIÓN GEOGRÁFICA	Embalse de La Serena
Tipo de firme	Camino y senda	CARTOGRAFÍA	
Cotas (m)	Máxima	MTN 1.50000 Hoja 780 Puebla de Alcocer	
	Mínima	MIDE	
Desnivel acumulado (m)	Subida	Medio Itinerario Desplazamiento Esfuerzo	
	Bajada	   	
Agua potable	No	2	1
Refugios	No	2	3
Época recomendada	Todas		
Fecha Creación	Julio, 2008		
Fecha de Revisión	05/02/2010		
Publicación	Web		
Entidad Promotora	Diputación de Badajoz		
Entidad Mantenedora	Diputación de Badajoz		
RECORRIDO			
Aparcamiento Cerro Masatrigo, recorrido circular, ascensión lineal pista-sendero, Cima cerro Masatrigo			