






Federación Extremeña de Montaña y Escalada. Avda. Pierre de Coubertain s/n "Pabellón Multiusos". 10005 CÁCERES. Tfno / fax: 927 23 64 24 senderos@fexme.com

<b>MATRÍCULA</b>	<b>NOMBRE DEL SENDERO</b>	<b>LONGITUD (km)</b>	 <b>FEXME</b> FEDERACIÓN EXTREÑA DE MONTAÑA Y ESCALADA
SL-CC 17	El Remondado	6,20	
<b>DATOS</b>		<b>PROVINCIA</b>	Cáceres
<b>Inicio sendero</b>	Piornal (Avd. de la Vera 71)	<b>MUNICIPIO/S</b>	Piornal
<b>Fin sendero</b>	Piornal (Avd. de la Vera 71)	<b>COMARCA</b>	Valle del Jerte
<b>Tipo de recorrido</b>	Circular	<b>ACCESO</b>	pk 382 N-110. Tomar ctra. CC 17.5 hasta Piornal
<b>Tiempo (MIDE)</b>	1h 50min	<b>LOCALIZACIÓN GEOGRÁFICA</b>	
<b>Tipo de firme</b>	Pista y camino.	Sierra de Tormantos - Valle del Jerte, norte provincia de Cáceres y sur del sistema central.	
<b>Cotas (m)</b>	Máxima	1265	<b>RECORRIDO</b>
	Mínima	1175	
<b>Desnivel acumulado (m) en sentido propuesto</b>	Subida	125	Salimos por la travesía hacia el este, tomando dirección a Garganta la Olla. A pocos metros del final de la travesía, tomaremos un camino a la izquierda que nos llevará hasta las traseras de la hospedería, la zona de acampada y la ermita San Cristóbal, desde donde el camino cruza la carretera de Garganta la Olla y toma dirección sur, para cruzar la Garganta del Obispo y adentrarse en el robledal conocido como El Remondado, desde donde seguiremos por caminos para cruzar de nuevo la Garganta del Obispo y retornar a Piornal.
	Bajada	125	
<b>Agua potable</b>	En la población de salida	<b>CARTOGRAFÍA</b>	
<b>Refugios</b>	NO	IGN 559 1:50000	
<b>Época recomendada</b>	Todas. En verano evitar horas centrales del día		
<b>Publicación</b>	Si		
<b>Entidad Promotora</b>	Ayto. Piornal		
<b>Fecha de Homologación</b>	--		
<b>Fecha de última revisión</b>	Abril 2016		
<b>TRACKS Y WAYPOINTS DISPONIBLES</b>	--		

<b>M.I.D.E</b>				<b>OBSERVACIONES</b>
				Este sendero pertenece a una red de 5 senderos de Piornal, que a su vez se integra con la Red de 21 Senderos del Valle del Jerte.
Medio.	Itinerario.	Desplazamiento.	Esfuerzo.	
1	2	2	2	

