



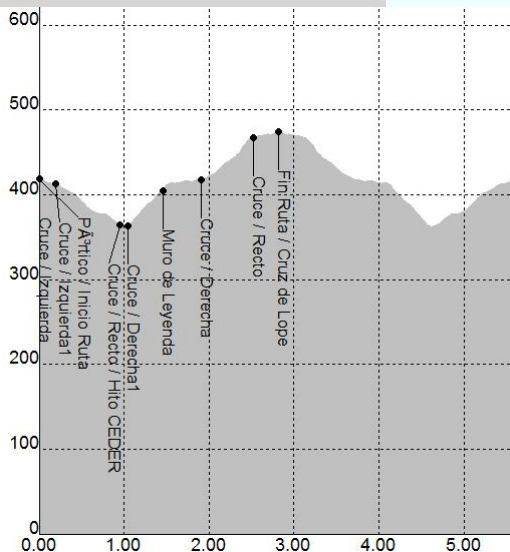


MATRÍCULA	NOMBRE DEL SENDERO		LONGITUD (km)		
SL-BA 76	RUTA DE LAS TRES LEYENDAS		5,7		
DATOS			PROVINCIA		
Comienzo recorrido propuesto		Valle de La Serena	Badajoz		
Final recorrido propuesto		Valle de La Serena	MUNICIPIO/S		
Tipo de recorrido		Lineal de i/v	Valle de La Serena		
Tiempo (MIDE)		1 horas y 50 minutos	COMARCA		
Tipo de firme		-	La Serena		
Cotas (m)		Máxima 484	ACCESO		
		Mínima 368	A través de EX114		
Desnivel acumulado (m) en sentido propuesto		Total 344	LOCALIZACIÓN GEOGRÁFICA		
		Subida 172	Comarca de La Serena		
		Bajada 172	RECORRIDO		
Agua potable		En población	Ver siguiente página		
Refugios		No	CARTOGRAFÍA		
Época recomendada		Tres estaciones	Hojas IGN 1:50.000		
Publicación		SI	805 Castuera		
Entidad Promotora		CEDER La Serena			
Fecha de Homologación		-			
Fecha de última revisión		-			
TRACKS Y WAYPOINTS DISPONIBLES			SI		
M.I.D.E			OBSERVACIONES		
					
Medio.	Itinerario.	Desplazamiento.	Esfuerzo.		
1	2	2	2		
PERFIL					
					



DESCRIPCIÓN Y RECORRIDO FOTOGRÁFICO

Ruta de Las 3 Leyendas. SL-BA 76

Distancia: 2,87 km Altura Máxima: 484 m Altura Mínima: 368 m Desnivel Positivo: 108 m Desnivel Negativo: 0 m Tiempo estimado del tramo: 1 hora

Recomendaciones

- Caeza partones que te encuentres en tu camino.
- Respeta la propiedad privada.
- Andar siempre por los caminos marcados.
- Mira desde piens.
- Nunca haga fuego.
- Deja la naturaleza como te gustó encontrarla.
- Respeta y cuida las fuentes y cursos de agua.
- Respeta la fauna y flora que encuentres.
- Planifica tu recorrido, séber todo los terrenos.
- Verifica el tiempo atmosférico previsto.
- Lávate la ropa, al salir y al llegar adentro.
- No te olvidas del agua y evita beber de los arroyos.

Descripción

Las Tres leyendas locales se convierten en el hilo conductor de este itinerario, que discurre por los sitios donde estas tuvieron lugar. Conviene conocer las leyendas a través de la lectura o los diferentes testimonios monumentales que nos encontramos en toda la localidad, antes de enfrentarse a las bonitas panorámicas y fuertes desniveles que marcan la ruta. La ruta parte del paisaje de las eras y termina en el punto más alto de la misma, la "Cruz de Lope". En medio la ruta atraviesa huertos, olivares y zonas de monte bajo, con dos hitos principales "El Abevedero" y "La Encantamiento".

MARCAS DEL SENDERO

- Continuidad del Sendero
- Variante del Sendero
- Cambio de Dirección
- Dirección Equivocada

MIDE

- 1 Medio
- 2 Itinerario
- 2 Desplazamiento
- 1 Esfuerzo

112

www.turismolaserena.es

Descarga la Ruta

Esta pequeña ruta, nos adentra en la pequeña sierra del Valle, llena de misterios y belleza natural. Durante su recorrido podemos encontrarnos con tres leyendas diferentes de la localidad, leyendas que para ser comprendidas, deberán leerse o ser escuchadas antes del recorrido.

Entre este minúsculo valle de la localidad, podremos encontrar unos extensas lomas tupidas de jara y otras especies arbustivas que hacen aún mas misteriosa nuestra marcha. Ésta terminará una vez lleguemos a la tercera y última leyenda, ubicada la conocida como "La Cruz de Lope".

Finalmente llegaremos al cruce con la carretera de El Valle de La Serena, la cual tomaremos en dirección a la izquierda y posteriormente, unos metros solamente, giraremos hacia la derecha, lugar donde se encuentra el yacimiento Arqueológico de Hijovejo, del S. I a. de C.