





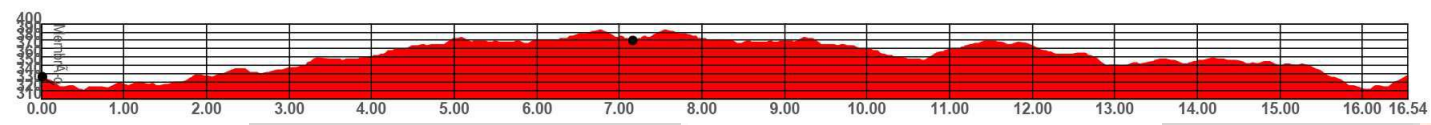
MATRÍCULA	NOMBRE DEL SENDERO	LONGITUD (km)
PR-CC 92	PANTANO DE LA JABALINA	16,60

DATOS			PROVINCIA	Cáceres
Comienzo recorrido propuesto		Membrío	MUNICIPIO/S	Membrío y Salorino
Final recorrido propuesto		Membrío		
Tipo de recorrido		Circular - Lineal	COMARCA	Sierra de San Pedro - Los Baldíos
Tiempo (MIDE)		4 horas y 25 minutos		
Tipo de firme		Pista, carretera y camino	ACCESO	N-521 desde Cáceres EX-117 desde Alcántara
Cotas (m)	Máxima	392		
	Mínima	320		
Desnivel acumulado (m) en sentido propuesto	Total	266	LOCALIZACIÓN GEOGRÁFICA	
	Subida	133	Oeste de la provincia de Cáceres	
	Bajada	133		
Agua potable		En poblaciones	RECORRIDO	
Refugios		No	Ver siguiente página	
Época recomendada		Tres estaciones		
Publicación		SI	CARTOGRAFÍA	
Entidad Promotora		Asociación para la Promoción y el Desarrollo de la Sierra de San Pedro- Los Baldíos	MTN 1:25.000 Hojas 676-3 y 702-1	
Fecha de Homologación		-		
Fecha de última revisión		Julio 2015		
TRACKS Y WAYPOINTS DISPONIBLES		SI		

<u>M.I.D.E</u>				OBSERVACIONES
				-
Medio.	Itinerario.	Desplazamiento.	Esfuerzo.	
1	1	1	3	

PERFIL

Distancia: 16.54 km
 Altura máxima: 392.77 mts | Altura mínima: 319.95 mts
 D+: 145.77 mts | D-: 145.89 mts
 %max + : 4.16% | %max - : 6.22%
 %medio + : 1.46% | %medio - : 2.23%
 Altura Inicial :336.60 m | Altura Final: 336.60 m





DESCRIPCIÓN Y RECORRIDO FOTOGRÁFICO



La ruta comienza junto a la iglesia de Ntra. Sra. de Gracia (siglo XVI) en el centro de la población, para abandonarla dirección sur, a la altura del pozo del Secretario, por la calleja Calvario. Continúa entre paredes de piedra dejando a su margen el embalse de Membrío o del Cementerio y cruza la carretera N-521 tomando el camino de San Vicente para entrar en la Quesera, donde salta al término municipal de la vecina Salorino internándose en un paisaje adhesado de encinas y alcornoques que no abandona hasta el pantano. Esta muestra de monte mediterráneo antropizado en alto grado de conservación alberga un gran número de especies de fauna y flora: jara, cantueso, brezo, ciervo, jabalí, águila imperial, buitre leonado y negro, abubilla, rabilargo, perdiz o paloma torcaz son algunas de las especies que se pueden observar en el recorrido. La ruta prosigue hasta el cruce con el camino de Zamón donde se convierte en un tramo lineal hasta el embalse de la Jabalina que deberemos recorrer a la vuelta. El pantano recoge las aguas de la sierra de Medina y del Torrico de San Pedro formando el regato de las Caballerías, que a la postre se convierte en la rivera Getrero antes de unir sus aguas con la rivera de la Torre y desembocar en el río Salor. Está situado dentro de los límites de la zona de interés regional Sierra de San Pedro e incluido en la Red Natura 2000 como lugar de importancia comunitaria (LIC Sierra de San Pedro) y zona de especial conservación para las aves (ZEPA Sierra de San Pedro) lo que da cuenta de su valor medioambiental. Ya de vuelta, en el punto indicado anteriormente, el trazado toma el camino de Zamón hasta la intersección con el camino de Albuquerque, por el que llega a la población cruzando nuevamente la N-521.