



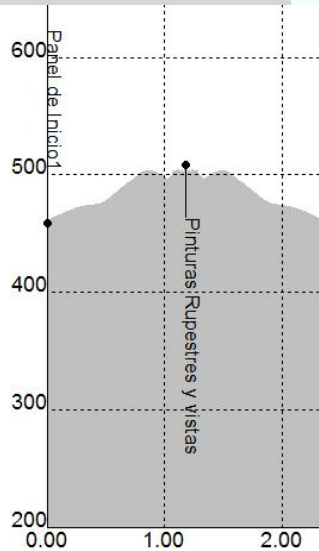


MATRÍCULA	NOMBRE DEL SENDERO		LONGITUD (km)
SL-BA 82	SENDA DEL ABRIGO DEL ÁGUILA		2,8
DATOS			PROVINCIA
Comienzo recorrido propuesto		Magacela	Badajoz
Final recorrido propuesto		Magacela	MUNICIPIO/S
Tipo de recorrido		Lineal de i/v	La Serena
Tiempo (MIDE)		1 horas y 00 minutos	COMARCA
Tipo de firme		-	ACCESO
Cotas (m)		Máxima 513 Mínima 464	A través de EX348 o BA-084
Desnivel acumulado (m) en sentido propuesto		Total 128 Subida 64 Bajada 64	LOCALIZACIÓN GEOGRÁFICA
Agua potable		En población	Comarca de La Serena
Refugios		No	RECORRIDO
Época recomendada		Tres estaciones	Ver siguiente página
Publicación		SI	CARTOGRAFÍA
Entidad Promotora		CEDER La Serena	Hojas IGN 1:50.000 779 Villanueva de La Serena
Fecha de Homologación		-	
Fecha de última revisión		-	
TRACKS Y WAYPOINTS DISPONIBLES		SI	
M.I.D.E			OBSERVACIONES
			
Medio.	Itinerario.	Desplazamiento.	Esfuerzo.
1	1	2	1
PERFIL			
			



DESCRIPCIÓN Y RECORRIDO FOTOGRÁFICO



La ruta del Sendero del abrigo del Águila, es una pequeña ruta cuyo principal atractivo son, las maravillosas vistas que podemos obtener desde la sierra (grandes panorámicas de la zona y comarcas colindantes), y las pinturas rupestres que aparecen bajo el abrigo de la Peña del Águila.

Estos restos de pinturas esquemáticas, se han convertido en un nuevo atractivo de esta pequeña localidad, aumentando su rico patrimonio histórico, el cual abarca desde el principio de la historia del hombre hasta nuestros días.