






MATRÍCULA	NOMBRE DEL SENDERO		LONGITUD (km)
GR 115	Transerena, Cordel de la Senda del Rey		96,00
DATOS			PROVINCIA
Comienzo recorrido propuesto	Capilla		Badajoz
Final recorrido propuesto	La Haba		Capilla – Peñalsordo – Cabeza del Buey – Castuera – Campanario - Magacela – La Haba
Tipo de recorrido	Lineal, solo ida		COMARCA La Serena
Tiempo (MIDE)	23 horas		ACCESO A través de la BA-034 K. 17
Tipo de firme	Pista y camino.		LOCALIZACIÓN GEOGRÁFICA
Cotas (m)	Máxima	573	Noreste provincia de Badajoz.
	Mínima	307	RECORRIDO
Desnivel acumulado (m) en sentido propuesto	Total	3655	El GR 115 atraviesa de este a oeste la comarca de La Serena. Comienza en Capilla, villa ubicada en su parte más oriental, con uno de los castillos mejor conservados y más antiguos de la zona. Pasaremos por Peñalsordo en dirección Cabeza del Buey, donde disfrutemos de las mejores vistas y paisajes del recorrido por la altura y vegetación además del castillo-fortaleza de la orden de los templarios de Almorchón y la ermita de Nuestra Señora del Belén (S. XIII). Llegaremos a Castuera, pueblo en donde nos introduciremos en la antigua Senda del Rey, que durante La Mesta tuvo un importantísimo papel en la trashumancia extremeña. Así llegaremos a la localidad de Campanario, desde donde llegaremos hasta el Yacimiento de La Mata, donde observaremos un edificio protohistórico del s. VI a. C. Llegaremos a la Villa de Magacela, donde podremos ver el barrio Judío, el Castillo Medieval, las Pinturas Rupestres y el Dolmen. El último tramo lo realizaremos por la carretera que une la villa de Magacela con la localidad de La Haba, donde finaliza el GR-115
	Subida	1735	
	Bajada	1920	
Agua potable	En las poblaciones de paso		CARTOGRAFÍA
Refugios	No		Hojas IGN: 1.50000 779-805-806-807 Villanueva de la Serena – Castuera – Cabeza del Buey – Chillón.
Época recomendada	Todas		
Publicación			
Entidad Promotora	CEDER Serena		
Fecha de Homologación	Julio 2009		
Fecha de última revisión	Julio 2009		
TRACKS Y WAYPOINTS DISPONIBLES	Si		
M.I.D.E			OBSERVACIONES
 Medio.	 Itinerario.	 Desplazamiento.	GR 115. Se divide en 4 Tramos: I Capilla - Cabeza del Buey (23,00km) II Cabeza del Buey - Castuera (22,00km) III Castuera - Campanario (33,00km) IV Campanario - La Haba (18,00km)
2	2	2	
			5
PERFIL			
