





Ficha técnica

Nº SENDERO	NOMBRE DEL SENDERO (Localización)		LONGITUD (km)	Nº ETAPAS
PR-BA 158	FERIA – (Feria)		11.290	1
DATOS				
Comienzo recorrido propuesto		Feria	PROVINCIA	Badajoz
Final recorrido propuesto		Feria		
Tipo de recorrido		Circular	MUNICIPIO	Feria
Tiempo (MIDE)		3h 01min		
Tipo de firme		Camino, asfalto y senda	COMARCA	Zafra – Rio Bodión
Cotas (m)				
		Máxima	ACCESO	N-432 km 57 y BA-071
		Mínima		
Desnivel acumulado (m) en sentido propuesto		Total	LOCALIZACIÓN GEOGRÁFICA	
		Subida		
		Bajada		
Desnivel acumulado (m) en sentido inverso		Total	En la Sierra Vieja, entre las estribaciones septentrionales de Sierra Morena y la Penillanura de Tierra de Barros.	
		Subida		
		Bajada		
Agua potable		En Feria	RECORRIDO	
Refugios		No		
Época recomendada		Todas con excepción de días calurosos o muy lluviosos.	<p>CARTOGRAFÍA</p> <p>Hojas IGN: 828-4 Barcarrota 853-2 Burguillos del Cerro</p>	
Fecha de Homologación		--		
Fecha de última revisión		19-03-2011		
Publicación		----		
Entidad Promotora		DIPUTACIÓN DE BADAJOZ		
TRACKS Y WAYPOINTS DISPONIBLES				
Sí				
M.I.D.E.				
 Medio. Severidad del medio	 Itinerario. Orientación en el itinerario	 Desplazamiento Dificultad en el desplazamiento	 Esfuerzo. Cantidad de esfuerzo necesario	
1	2	2	3	