







Ficha Técnica

MATRÍCULA SENDERO	NOMBRE DEL SENDERO	LONGITUD (km)	Nº ETAPAS
PR-BA 175	Senda de la Sierra de Siruela	16,38	1

DATOS		COMARCA	La Siberia		
Comienzo Recorrido	Trasera ermita de Ntra. Sra. De Altagracia. Siruela				
Final Recorrido	Garlitos				
Tipo de Recorrido	Lineal				
Tiempo MIDE (h -min.)	5h 0min				
Tipo de firme	Pista				
Cotas (m)	Máxima	914			
	Mínima	489			
Desnivel acumulado (m)	Subida	437			
	Bajada	489			
Agua potable	Sólo en población				
Refugios	La Celada				
Época recomendada	Todas				
Fecha Creación	Julio, 2008				
Fecha de Revisión	05/02/2010				
Publicación	Topoguía				
Entidad Promotora	Diputación de Badajoz				
Entidad Mantenedora	Diputación de Badajoz				
RECORRIDO		CARTOGRAFÍA			
Trasera de la ermita Ntra. Sra. De Altagracia-Camino de Siruela a Almadén-Sierra de Siruela-Camino de Siruela a Garlitos-La Celada-Garlitos		MTN 1.50000 Hoja 781 Siruela			
		MIDE			
		Medio	Itinerario	Desplazamiento	Esfuerzo
					
		2	1	2	3