



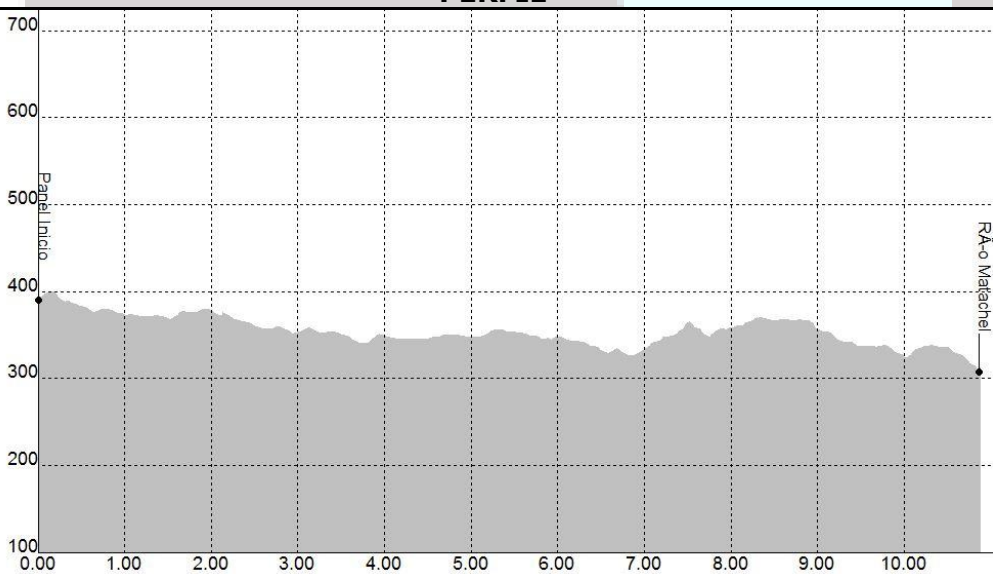


MATRÍCULA	NOMBRE DEL SENDERO		LONGITUD (km)	
PR-BA 224	Las Charcas del Río Matachel		10,8	
DATOS			PROVINCIA Badajoz MUNICIPIO/S Puebla de Prior COMARCA Sierra Grande, Tierra de Barros ACCESO A través de la EX342 LOCALIZACIÓN GEOGRÁFICA Sierra Grande, Tierra de Barros. Entorno del Río Matachel, afluente de Guadiana. RECORRIDO Ver página siguiente CARTOGRAFÍA Hojas IGN: 1:50.000 829 y 830	
Comienzo recorrido propuesto		Puebla de Prior		
Final recorrido propuesto		Puebla de Prior		
Tipo de recorrido		Lineal i/v.		
Tiempo (MIDE)		02 h 30 min.		
Tipo de firme		Camino		
Cotas (m)	Máxima	309		
	Mínima	308		
Desnivel acumulado (m) en sentido propuesto	Total	350		
	Subida	130		
	Bajada	220		
Agua potable		Abastecerse en población		
Refugios		-		
Época recomendada		Todas excepto verano		
Publicación		-		
Entidad Promotora		Ayto. Puebla de Prior		
Fecha de Homologación		-		
Fecha de última revisión		08.2008		
TRACKS Y WAYPOINTS DISPONIBLES		SI		
M.I.D.E			OBSERVACIONES Realizado a través de la Escuela Taller "El Zarandeo"	
 Medio.	 Itinerario.	 Desplazamiento.		 Esfuerzo.
1	1	1		2
PERFIL				
				



DESCRIPCIÓN Y RECORRIDO FOTOGRÁFICO

En este tramo final de nuestra ruta y durante todo el camino podemos apreciar cultivos de olivos, viñedos. Y a 1 kilómetro a nuestra derecha vemos el famoso cerro de Bollambre que destaca por su gran altura. Continuaremos el camino para llegar al final de nuestra ruta el Río Machel, declarado recientemente Corredor Ecológico y de Biodiversidad.