



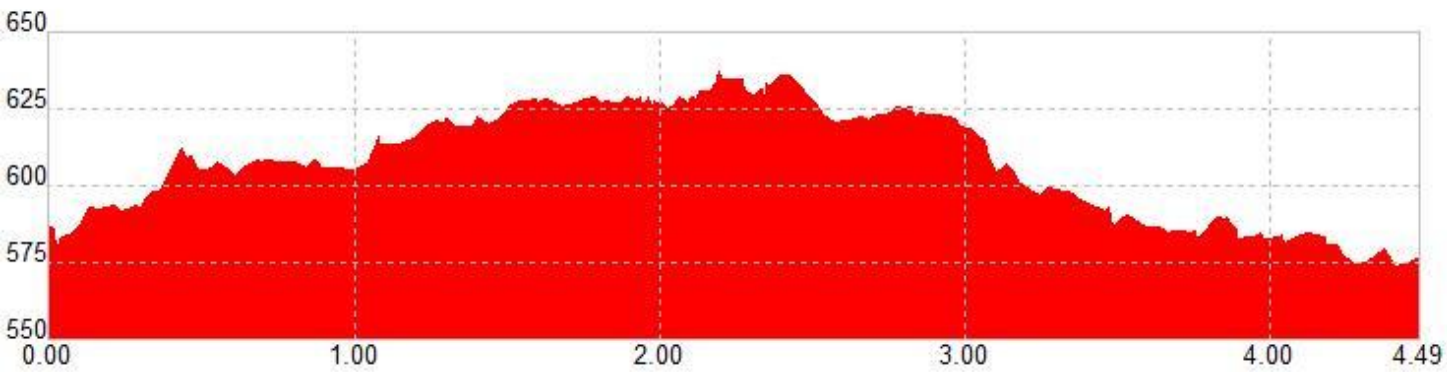


<b>MATRÍCULA</b>	<b>NOMBRE DEL SENDERO</b>		<b>LONGITUD (km)</b>	
<b>SL-BA 151</b>	<b>"Jetrero - Las Carrascosas"</b>		<b>4,50</b>	
<b>DATOS</b>			<b>PROVINCIA</b>	
<b>Comienzo recorrido propuesto</b>	Fregenal de la Sierra		Badajoz	
<b>Final recorrido propuesto</b>	Fregenal de la Sierra		<b>MUNICIPIO/S</b>	
<b>Tipo de recorrido</b>	Circular		Jerez - Sierra Suroeste	
<b>Tiempo (MIDE)</b>	1:30 horas		<b>COMARCA</b>	
<b>Tipo de firme</b>	Camino y carretera		<b>ACCESO</b>	
<b>Cotas (m)</b>	Máxima	637	<b>LOCALIZACIÓN GEOGRÁFICA</b>	
	Mínima	574		
<b>Desnivel acumulado (m) en sentido propuesto</b>	Total	80		
	Subida	40	Sierra Suroeste	
	Bajada	40	<b>RECORRIDO</b>	
<b>Agua potable</b>	Abastecerse en población		Fregenal de la Sierra - Puente - Casas de Nicanor - Cementerio Viejo de Santa Ana - Fregenal de la Sierra	
<b>Refugios</b>	No			
<b>Época recomendada</b>	Todas, excepto verano			
<b>Publicación</b>	-			
<b>Entidad Promotora</b>	Ayto. Fregenal de la Sierra		<b>CARTOGRAFÍA</b>	
<b>Fecha de Homologación</b>	2010.06.13		1.50000 Hoja 896 Higuera de la Real	
<b>Fecha de última revisión</b>	2010.01.15		1.50000 Hoja 875 Jerez de los Caballeros	
<b>TRACKS Y WAYPOINTS DISPONIBLES</b>		<a href="#">SI</a>		
<b>M.I.D.E</b>			<b>OBSERVACIONES</b>	
				Ninguna
<b>Medio.</b>	<b>Itinerario.</b>	<b>Desplazamiento.</b>	<b>Esfuerzo.</b>	
<b>1</b>	<b>2</b>	<b>1</b>	<b>2</b>	
<b>PERFIL</b>				
				

## DESCRIPCIÓN Y RECORRIDO FOTOGRÁFICO



Comenzaremos esta ruta saliendo por la calle llamada de Encinasola, al pasar el viaducto tomaremos el caminillo que sale a la derecha, camino que en algunos tramos aun se observa el empedrado. Iremos observando olivares y huertas, un gran alcornoque tiene sus ramas sobre el camino, también observaremos pequeños reductos de olmos a la orilla del camino.

De nuevo llegaremos a una intersección de caminos, nosotros tomaremos hacia la derecha, nada más entrar en este tramo de camino, a la izquierda veremos un pequeño y curioso puente de ladrillos, que sirvió de paso cuando el arroyo, llamado de Jetrero crecía en abundancia, el puentecillo recibe el mismo nombre.

Avanzaremos por el caminillo y al pasar un pequeño paso canadiense, llegamos a un abrevadero o descansadero de ganado, aquí tomaremos el camino hacia la derecha, observando las llamativas dehesas de encinas que mantienen piaras de cerdos ibéricos, vacuno y ovino. Ya entrados de nuevo en el camino que nos dirige hacia la población, disfrutaremos de retazos de bosque mediterráneo, es decir abundancia de matorral al pie de encinas y alcornoques, que dan cobijo a una rica y variada fauna, tanto de aves, mamíferos, anfibios, reptiles e insectos. Sobre una subida del camino observaremos una panorámica del pueblo, con el Barrio de Santa Ana en primer término, su iglesia y el antiguo cementerio.