



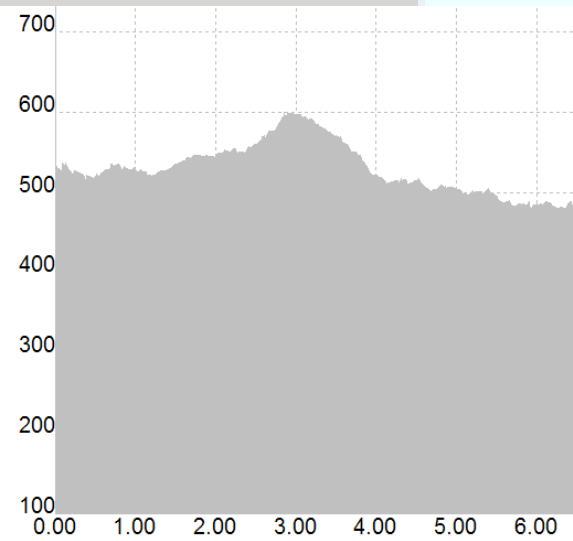


<b>MATRÍCULA</b>	<b>NOMBRE DEL SENDERO</b>		<b>LONGITUD (km)</b>																				
<b>SL-BA 199</b>	<b>Senda de la Pretura</b>		<b>6,90</b>																				
<b>DATOS</b>			<table border="1"> <tr> <td><b>PROVINCIA</b></td> <td>Badajoz</td> </tr> <tr> <td><b>MUNICIPIO/S</b></td> <td>Fuenlabrada de Los Montes</td> </tr> <tr> <td><b>COMARCA</b></td> <td>La Siberia</td> </tr> <tr> <td><b>ACCESO</b></td> <td>A través de N-502</td> </tr> <tr> <td colspan="2"><b>LOCALIZACIÓN GEOGRÁFICA</b></td> </tr> <tr> <td colspan="2">Noreste de la provincia de Badajoz, frontera con Castilla La Mancha</td> </tr> <tr> <td colspan="2"><b>RECORRIDO</b></td> </tr> <tr> <td colspan="2">Ver página siguiente</td> </tr> <tr> <td colspan="2"><b>CARTOGRAFÍA</b></td> </tr> <tr> <td colspan="2">Hoja 1.25000 Hoja 756-II Fuenlabrada de Los Montes</td> </tr> </table>	<b>PROVINCIA</b>	Badajoz	<b>MUNICIPIO/S</b>	Fuenlabrada de Los Montes	<b>COMARCA</b>	La Siberia	<b>ACCESO</b>	A través de N-502	<b>LOCALIZACIÓN GEOGRÁFICA</b>		Noreste de la provincia de Badajoz, frontera con Castilla La Mancha		<b>RECORRIDO</b>		Ver página siguiente		<b>CARTOGRAFÍA</b>		Hoja 1.25000 Hoja 756-II Fuenlabrada de Los Montes	
<b>PROVINCIA</b>	Badajoz																						
<b>MUNICIPIO/S</b>	Fuenlabrada de Los Montes																						
<b>COMARCA</b>	La Siberia																						
<b>ACCESO</b>	A través de N-502																						
<b>LOCALIZACIÓN GEOGRÁFICA</b>																							
Noreste de la provincia de Badajoz, frontera con Castilla La Mancha																							
<b>RECORRIDO</b>																							
Ver página siguiente																							
<b>CARTOGRAFÍA</b>																							
Hoja 1.25000 Hoja 756-II Fuenlabrada de Los Montes																							
<b>Comienzo recorrido propuesto</b>	Fuenlabrada de Los Montes																						
<b>Final recorrido propuesto</b>	Área recreativa de La Pretura																						
<b>Tipo de recorrido</b>	Lineal de ida																						
<b>Tiempo (MIDE)</b>	2 h. 00 min.																						
<b>Tipo de firme</b>	Camino, vial asfaltado																						
<b>Cotas (m)</b>	Máxima	600																					
	Mínima	483																					
<b>Desnivel acumulado (m) en sentido propuesto</b>	Total	315																					
	Subida	145																					
	Bajada	170																					
<b>Agua potable</b>	Abastecerse en población																						
<b>Refugios</b>	No																						
<b>Época recomendada</b>	Todas, excepto verano																						
<b>Publicación</b>	-																						
<b>Entidad Promotora</b>	Dip. Badajoz																						
<b>Fecha de Homologación</b>	-																						
<b>Fecha de última revisión</b>	02.2010																						
<b>TRACKS Y WAYPOINTS DISPONIBLES</b>		<a href="#">SI</a>																					
<b>M.I.D.E</b>			<b>OBSERVACIONES</b>																				
 <b>Medio.</b>	 <b>Itinerario.</b>	 <b>Desplazamiento.</b>	 <b>Esfuerzo.</b>																				
<b>1</b>	<b>1</b>	<b>1</b>	<b>2</b>																				
<b>PERFIL</b>																							
																							



## DESCRIPCIÓN Y RECORRIDO FOTOGRÁFICO



La senda parte de Fuenlabrada de los Montes, justo en las inmediaciones de la Ermita de Santa Ana; tomando la calle del mismo nombre llegamos a la carretera BA-066 para desviarnos en el Km 0,9 hacia la izquierda y tomar dirección al depósito de agua de la localidad por una pista asfaltada de poco tránsito hasta llegar a la cota 600 en el Puerto de La Presa.

Al llegar a la carretera N-430 cruzamos la misma por un puente elevado y por la margen derecha de la carretera continuamos por la antigua calzada que coincide con la Cañada Real Segoviana hasta que nos apartamos en el km 5,5 a la derecha para bajar hasta el área de recreo de La Pretura.



El itinerario permite llegar al entorno de la zona de "La Pretura" donde podemos realizar a pie un pequeño sendero botánico por ambas márgenes del sendero del Río Guadalemar.

Dicho sendero ha sido creado por el Ministerio de Medio Ambiente y está perfectamente equipado con áreas de recreo y tramos de pasarela.