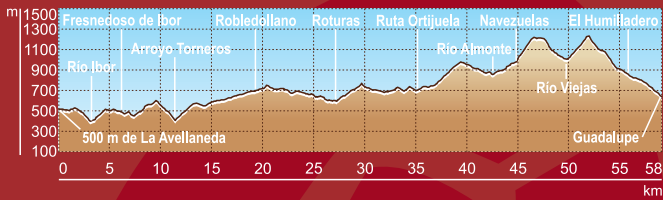


PERFIL



CRITERIOS MIDE

(Método para la Información De Excursiones)

Severidad en el medio



3

Dificultad en el desplazamiento



2

Orientación en el itinerario



2

Cantidad de esfuerzo necesario



5

DATOS DEL SENDERO

Distancia: 59 km.
 Altura máxima: 1237 m.
 Altura mínima: 411 m.
 Desnivel positivo: 1921 m.
 Desnivel negativo: 1793 m.
 Tiempo estimado: 18 h y 30 min.
 Tipo de recorrido: travesía.

SEÑALIZACIÓN



Continuidad



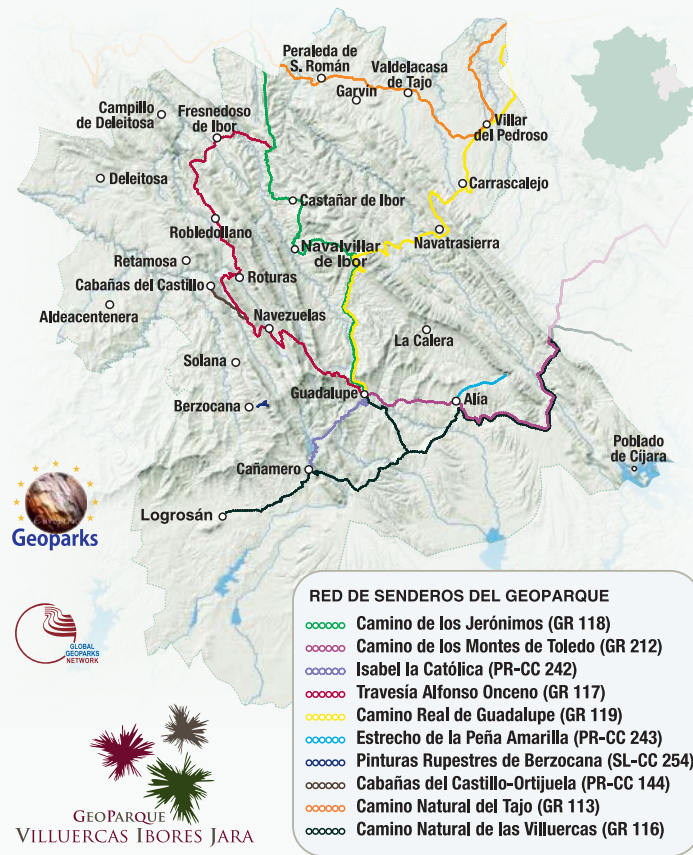
Cambios de dirección



Dirección errónea



Pedreras en el camino de la Ortijuela



RED DE SENDEROS DEL GEOPARQUE

- Camino de los Jerónimos (GR 118)
- Camino de los Montes de Toledo (GR 212)
- Isabel la Católica (PR-CC 242)
- Travesía Alfonso Onceno (GR 117)
- Camino Real de Guadalupe (GR 119)
- Estrecho de la Peña Amarilla (PR-CC 243)
- Pinturas Rupestres de Berzocana (SL-CC 254)
- Cabañas del Castillo-Ortijuela (PR-CC 144)
- Camino Natural del Tajo (GR 113)
- Camino Natural de las Villuercas (GR 116)

El Geoparque de Villuercas, Ibores y Jara está integrado en la Red Europea y Global de Geoparques, cuyo objetivo es valorar el patrimonio geológico y utilizarlo para desarrollar de forma sostenible los territorios en los que se asienta. Su característico relieve apalachense le hace destacarse como uno de los más antiguos de la Tierra, presentando una profusión de sitios geológicos de gran interés: la cueva de Castañar, el estrecho de la Peña, el sinclinal del Guadarranque, rico en icnofósiles, el anticlinal y el pliegue geológico del río Almonte, el paleocauce de Deleitosa, el anticlinal del río Ibor o las rañas de Cañamero; y una relación de paisajes de indudable interés como el valle del Guadalupejo, el desfiladero del Ruecas o las marmitas de gigante del río Ibor. El Geoparque se complementa con diversos y relevantes recursos arqueológicos y culturales, como las abundantes muestras pictóricas en cuevas y abrigos de Berzocana y del valle del Ruecas, o el hecho de albergar el monumento de mayor importancia artística, histórica y religiosa en la región, el monasterio de Guadalupe.



DIPUTACIÓN DE CÁCERES




GR 117

Geoparque Villuercas Ibores Jara

EXTREMADURA

Travesía Alfonso Onceno



TRAVESÍA DE ALFONSO ONCENO (GR 117)



La ruta de Alfonso Onceno, entre las localidades de Guadalupe y Navezuelas, es una de las más conocidas y practicadas de la comarca que con esta travesía amplía su recorrido hasta enlazar con el Camino de los Jerónimos (GR 118) a la altura de La Avellaneda. Con una extensión total de 58'3 km se presta a dividirla al menos en tres etapas.

Es un itinerario exigente por extensión y por los desniveles superados, cuyas alturas oscilan entre los 400 m del inicio y los 1237 del collado de la Arena. La ruta comienza a 500 m al noreste de La Avellaneda y se dirige hacia Fresnedoso de Ibor cruzando el propio río Ibor. Desde esta localidad continúa hacia Robledollano cruzando la sierra de la Madera por el collado de Carboneros, para seguir hasta Roturas por el camino de Navazos. Desde aquí asciende hasta la sierra de la Ortijuela por el camino homónimo y por la solana de la misma, entre enormes pedreras salpicadas de alcornoques (*Quercus suber*), remonta el valle de Santa Lucía para dirigirse a Navezuelas entre cultivos de castaños (*Castanea sativa*) una vez superado el collado de las Carretas; antes de éste surge el enlace con la ruta de Cabañas del Castillo-Ortijuela (PR-CC 144) que permite dirigirse hasta esta bella localidad para pernoctar o visitar los restos de su fortaleza. En Navezuelas comienza la ruta tradicional de Alfonso Onceno, el tramo más montañoso de la travesía, por el camino de herradura que une esta localidad con Guadalupe a través de la sierra de las Acebadillas, el impresionante valle del viejas en cuyas orillas abundan los loros (*Prunus lusitanica*) y finalmente el paso por el collado de las Arenas, desde donde desciende entre melojares (*Quercus pyrenaica*) hasta el Humilladero primero y finalmente, hasta Guadalupe.

En el recorrido se pueden observar buitres leonados (*Gyps fulvus*) y águilas reales (*Aquila chrysaetos*) y en las cumbres aves como la collalba negra (*Oenanthe leucura*) o el roquero solitario (*Monticola solitarius*).



Río Viejas

