

PR-CC-189

Ruta de Las Fuentes

Límite provincial

Límite provincial

Punto Geodésico

Sierra de las Jañonas



Convento del Hoyo

Puerto Castilla

Fuente Canto

Fuente Lenguas

Fuente Pipas

Yacimiento arqueológico de Puerto Castilla

Ermita de San Blas

Fuente de Aguas Buenas

Sendero PR-CC-185

Puerto Castilla

Fuente de las Pilas

GATA

Rivera de Gata

Camino La Ladera

Camino Las Carretas (La Majá de la Sierra)

Camino La Manforta

Castillo de La Almenara

Sendero SL-CC-213

Camino de la Jarda

CCV-6.1

Rivera de Gata

Fuente del Chorrillo

Sendero GR-10

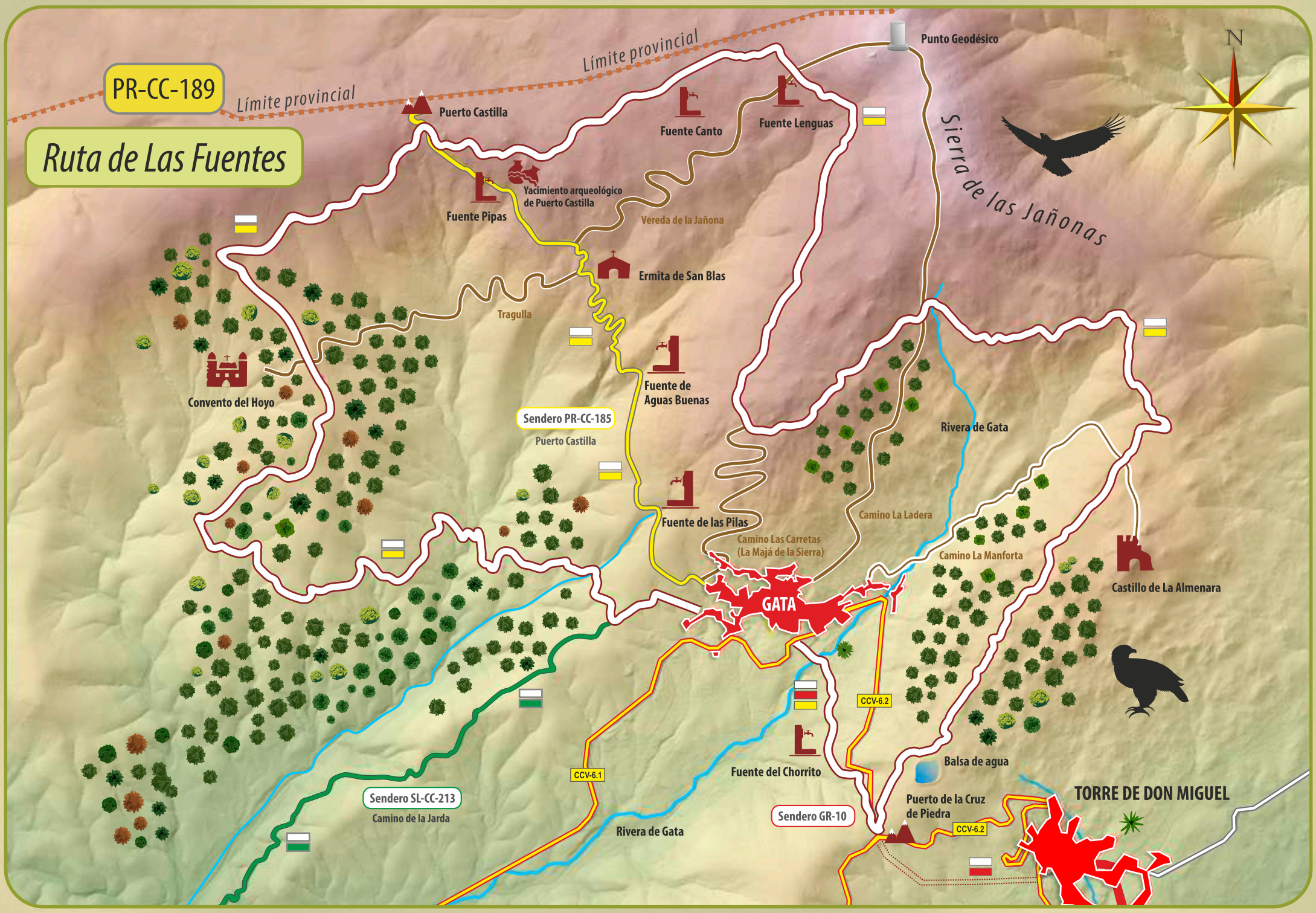
CCV-6.2

Puerto de la Cruz de Piedra

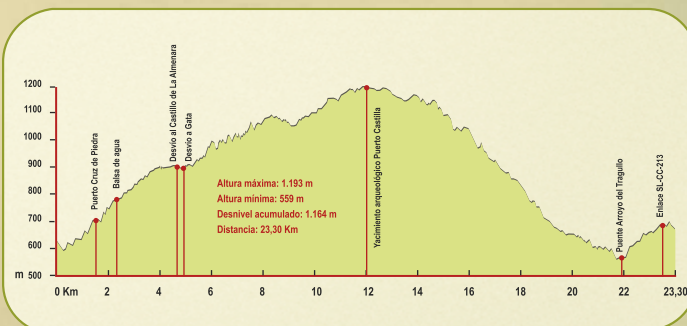
Balsa de agua

TORRE DE DON MIGUEL

CCV-6.2



Perfil y datos técnicos de la ruta



La "Ruta de las Fuentes" debe su nombre a las numerosas fuentes que se encuentran en la zona de la **Sierra de las Jañonas**. Tiene su inicio al comienzo de la Calle Humilladero, junto a la ermita del mismo nombre. Descendiendo esta calle llegamos junto al cementerio municipal, donde giramos a la derecha para continuar por el camino empedrado que se dirige hacia el **Puerto de la Cruz de Piedra**. Hasta este punto hemos compartido itinerario con el **GR 10**.

Cruzamos la carretera **CC-6.2**, que comunica los municipios de Torre de Don Miguel y Gata, y continuamos por la nueva pista forestal que sube hacia la Sierra de las Jañonas. A través de los parajes de "El Mazo" y "El Concejo" dejaremos a nuestra derecha el **Castillo de la Almenara**. En esta zona atravesaremos un bello pinar que se abre paso entre los bolos de granito tan característicos de esta sierra.

Continuando por la pista forestal y sin dejarla llegaremos a **Puerto Castilla** donde podremos enlazar con el sendero **PR-CC-185** y descender de nuevo al pueblo de Gata. En este tramo existen numerosas **fuentes** y manantiales que dan nombre a la ruta, entre ella la conocida "Fuente de las Pilas", y muy cerca de ésta se encuentra el recientemente descubierto **yacimiento arqueológico** de "Puerto Castilla", donde cabe destacar unas ocho estructuras circulares de piedra en seco, de función incierta.

Si continuamos nuestra ruta nos dirigiremos, ya en descenso y perdiendo la altura ganada en los últimos kilómetros, hacia la zona de "El Hoyo" donde se hallan las ruinas del **Convento del Hoyo**. Se atraviesan los extensos pinares de los parajes conocidos como "El Rosado", "El Cabril" y "El Quemado", donde ya enlazaremos, 500 metros antes de llegar al final de ruta, con el sendero **SL-CC-213** "Camino de la Jarda".

Señalización de senderos




GR

Gran Recorrido



SL

Sendero Local



PR

Pequeño Recorrido



Continuidad de sendero



Cambio de dirección



Dirección equivocada




MIDE Método de Información de Excursiones

Ruta de Las Fuentes

	Horario	5 h.		2	Severidad de medio natural
	Desnivel de subida	694 m		2	Orientación en el itinerario
	Desnivel de bajada	748 m		2	Dificultad en el desplazamiento
	Distancia horizontal	23,3 Km		3	Cantidad de esfuerzo necesario



Rutas BTT. Interpretación de las placas direccionales



Izquierda



Recto



Derecha

Número de la ruta y dificultad (color)



Fácil




Media dificultad



Difícil



Muy difícil



PR-CC-189



Ruta de Las Fuentes



Ayuntamiento de Gata



DIPUTACIÓN DE CÁCERES

