

Puntos de Interés

	Conjunto Histórico-Artístico		Alojamiento rural
	Monumento Histórico-Artístico		Albergue
	Castillo		Mirador Vistas panorámicas
	Iglesias		Senderismo
	Ermitas		Caza y Pesca
	Monumento Arqueológico		Fuente
	Pinturas Rupestres		Piscina natural
	Tumbas antropomórficas		Parada Autobús
	Paraje natural		Ferrocarril
	Oficina de Turismo		Puente romano
	Hostal		Gasolinera
	Restaurante		Sendero
	Centro de Interpretación		304 Cotas de Altura

Comportamiento para los senderistas y usuarios

- No hagas ningún tipo de fuego
- No abandones ni entierres tu basura. Llévala al contenedor más cercano.
- Respeta y cuida las fuentes, ríos y otros recursos de agua. No viertas en ellos detergentes, jabones, grasas o productos contaminantes.
- Respeta la fauna y flora.
- No acampes por libre; hazlo en los lugares de acampada establecidos.
- Respeta los caminos, los atajos sólo sirven para deteriorar el suelo.
- Los perros deben ir atados para que no molesten.
- No se salga de los caminos señalados, se puede perder.
- Si a su paso encuentra alguna cancela ábrala y vuélvala a cerrar para evitar la salida del ganado pudiendo ocasionar graves perjuicios a los ganaderos.
- Tocar, oler y observar es mejor que arrancar la flora.
- Haz buen uso de las infraestructuras e instalaciones que puedas visitar.

Vías de Comunicación

	Carretera Nacional		C. Intercomarcal
	Carretera Interprovincial		Carretera Local
			Ferrocarril

Situación Geográfica



ASOCIACIÓN PARA EL DESARROLLO DE LA
SIERRA DE SAN PEDRO-LOS BALDIÓS

CEDER (Centro de Desarrollo Rural)
Asociación para el Desarrollo de la Sierra de San Pedro-Los Baldíos
Teléfono: 927 582 342 - Fax: 927 668 141 - C/ Fray Martín, 2
10500 VALENCIA DE ALCÁNTARA (Cáceres)
www.sierrasanpedrosbaldios.com
e-mailsanpedrosbaldios@yahoo.es

Financiado con cargo al programa PRODER II



DIPUTACIÓN DE CÁCERES, DIPUTACIÓN DE BADAJOZ Y ENTIDADES LOCALES

Membrío

PR-CC 91 ©

PR-CC 92 ©


EXTREMADURA

ASOCIACIÓN PARA EL DESARROLLO DE LA SIERRA DE SAN PEDRO-LOS BALDIÓS

El Candil

Pantano de la Jabalina

Senderos Señalizados



El Candil

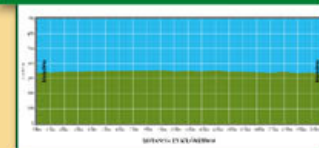
Salimos desde la Plaza del Ayuntamiento. Por la calle Revella hacia la calle Mortera. Por el antiguo camino Carbajo hasta la carretera de Carbajo giramos a la izquierda por la carretera a unos 300 mts. giramos a la derecha pasando por el Puente Grande, continuamos por el camino con paredes de piedra al lado derecho continuamos hasta el km. 5,600 y giramos a la derecha a la Dehesa Mortera hasta el paso canadiense, giramos por el camino de la izquierda hasta que veamos la Charca de la Clavería donde podremos ver diversos tipos de aves y comederos de grullas, continuamos por el camino entre dehesas hasta llegar a la Pista Mortera y giramos a la derecha hasta el paso canadiense que continuamos hasta otro paso canadiense, paramos por el cobertizo Casa Mortera continuando el camino hasta las Casas de Solana hacia la Rivera de Membrión donde se avistarán buitres leonados, alimochos, milanos, cuervos, ciervos, zorros y jabalíes, continuamos por el camino de la ladera hasta llegar a un portón con cancela, continuamos hasta otra cancela, continuamos por el camino de paredes de piedra hasta llegar a la carretera cruzamos por el Pozo del Manantío hasta llegar a la Plaza del Ayuntamiento.



Características:

- **Recorrido:** Circular.
- **Longitud:** 20,500 kms. ida y vuelta.
- **Duración:** 5 horas.
- **Dificultad:** Media.
- **Época del año:** Invierno, Primavera y Otoño

El Candil



Características de Señalización



Fauna y Flora		
Fauna		
Ciervo	Lechuz	
Zorro	Autillo	
Gineta	Mochuelo	
Guardiña	Cigüeña	
Meloncillo	Grulla	
Tejón	Espátula	
Buitre leonado	Garcoñ bacyera	
Alimocho	Comorán grande	
Águila eslebrera	Garza real	
Águila calzada	Garza imperial	
Búho real	Abubilla	
	Rabalgaro	
Flora		
Encina	Cantueso	
Olivo	Jara pringosa	Gamón

Zona Zepa Sierra de San Pedro

Pantano de la Jabalina


Salimos de Membrión de la Plaza del Ayuntamiento. Por la calle Nueva hacia la calle de la Estación hacia el Pozo del Secretario dirección El Calvario cogiendo la carretera del Pantano La Solana hasta llegar a la N-521 cruzándola cogemos el camino Pantano de la Jabalina hasta la cancela de la Quesera, continuamos hasta llegar a dos cancelas dobles pudiendo ver ciervos, muflones, zorros, jabalíes, rapaces, oropéndolas, pinzones, pájaros picapinos y carpinteros. Continuamos por el camino entre alcornoques hasta llegar al Pantano de la jabalina volvemos 3,700 km, giramos a la derecha dirección Membrión hasta llegar a una cancela continuamos por el camino hasta llegar a otra cancela que giramos a la izquierda por la alabrada continuando el camino hasta llegar de frente hasta Membrión por la calle de la estación hasta el Pozo del Secretario.



Características:

- **Recorrido:** Circular.
- **Longitud:** 16,400 kms.
- **Duración:** 4 horas.
- **Dificultad:** Media.
- **Época del año:** Invierno, Primavera y Otoño

Pantano de la Jabalina



Características de Señalización



Fauna y Flora		
Fauna		
Ciervo	Oropéndola	
Muflón	Pinzón vulgar	
Jabalí	Búho real	
Gineta	Autillo	
Gato montés	Mochuelo	
Buitre negro	Tenca	
Buitre leonado	Galápagos leproso	
Águila real	Salamandra	
Águila calzada		
Flora		
Encina	Jara pringosa	Cantueso
Alcornoque		Gamón