

Puntos de Interés

	Conjunto Histórico-Artístico		Alojamiento rural
	Monumento Histórico-Artístico		Albergue
	Castillo		Mirador Vistas panorámicas
	Iglesias		Senderismo
	Ermitas		Caza y Pesca
	Monumento Arqueológico		Fuente
	Pinturas Rupestres		Piscina natural
	Tumbas antropomórficas		Parada Autobús
	Paraje natural		Ferrocarril
	Oficina de Turismo		Puente romano
	Hostal		Gasolinera
	Restaurante		Sendero
	Centro de Interpretación		304 Cotas de Altura

Comportamiento para los senderistas y usuarios

- No hagas ningún tipo de fuego
- No abandones ni entierres tu basura. Llévala al contenedor más cercano.
- Respeta y cuida las fuentes, ríos y otros recursos de agua. No viertas en ellos detergentes, jabones, grasas o productos contaminantes.
- Respeta la fauna y flora.
- No acampes por libre; hazlo en los lugares de acampada establecidos.
- Respeta los caminos, los atajos sólo sirven para deteriorar el suelo.
- Los perros deben ir atados para que no molesten.
- No se salga de los caminos señalados, se puede perder.
- Si a su paso encuentra alguna cancela ábrala y vuélvala a cerrar para evitar la salida del ganado pudiendo ocasionar graves perjuicios a los ganaderos.
- Tocar, oler y observar es mejor que arrancar la flora.
- Haz buen uso de las infraestructuras e instalaciones que puedas visitar.

Vías de Comunicación

	Carretera Nacional		C. Intercomarcal
	Carretera Interprovincial		Carretera Local
			Ferrocarril

Situación Geográfica



ASOCIACIÓN PARA EL DESARROLLO DE LA SIERRA DE SAN PEDRO-LOS BALDÍOS

CEDER (Centro de Desarrollo Rural)
 Asociación para el Desarrollo de la Sierra de San Pedro-Los Baldíos
 Teléfono: 927 582 342 - Fax: 927 668 141 - C/ Fray Martín, 2
 10500 VALENCIA DE ALCÁNTARA (Cáceres)
www.sierrasanpedrolosbaldios.com
e-mailsanpedrolosbaldios@yahoo.es



Financiado con cargo al programa PRODER II



DIPUTACIÓN DE CÁCERES, DIPUTACIÓN DE BADAJOZ Y ENTIDADES LOCALES

Herrera de Alcántara

SL-CC136[©]


SL-CC137[©]

EXTREMADURA

Puente Viejo del Cabrioso

Mirador de Negrales y Río Tajo

Senderos Señalizados



Puente Viejo del Cabrioso


Iniciamos el recorrido en la carretera del río Tajo, siguiendo la carretera nos desviamos a la izquierda en la calleja de la fuente pizarra, a unos 100 m. nos encontramos con la fuente Pizarra, (data de 1.400), siguiendo el camino cruzaremos las pasaderas, (denominadas así por las piedras que permitían el paso) sobre el regato de la Lobá. Continuamos ascendiendo por este camino denominado camino de la Gándara, a unos 1000 m. entraremos en la finca el Cotillo atravesando alcornoques para llegar a una calleja muy estrecha de paredes de piedra a ambos lados, esta calleja nos llevará al camino del Cotillo a la Gándara, iremos por él unos 300 m. aproximadamente, dejaremos el camino y giraremos a la izquierda, pasaremos por una cancela de alambres y palos y siguiendo este camino sin desviarnos pasando por un tinajón casi derrumbado llegaremos a una zona de riscos con pendiente y un camino desde el cual veremos el Puente Viejo, puente de época celta construido con lanchas de piedra.



Características:

- **Recorrido:** Lineal.
- **Longitud:** 7 kms. ida y vuelta.
- **Duración:** 2,30 horas.
- **Dificultad:** Media-Baja.
- **Época del año:** Invierno, Primavera y Otoño

Puente Viejo del Cabrioso



Características de Señalización



Fauna y Flora

Fauna	
Bufo leonado	Zorral
Bufo negro	Jabali
Águila real	Cervo
Águila perdicera	Gato montés
Águila culebrera	Ginetta
Águila pescadora	Garduña
Ratonero común	Nutria
Cernícalo	Melocillo
Alimoche	Comadreja
Búho real	Turón
Cigüeña negra	Tejón
Corneblán	Zorro
Arrendajo	Colmillera
Abubilla	Boga
Paloma	Barbo

Flora	
Encina	Aladierno
Alcornoque	Jara pringosa
Cornicabra	Tortisco
Majuelo	Carrasco
Acebedo	Jagüero montano

Mirador de Negrals y Río Tajo


La ruta del Mirador de Negrals de 8,4 kms. de longitud, se inicia en la calle Cerro de Santa Ana de la localidad. Nuestro itinerario nos hará ascender y descender por el camino de Negrals, a unos 100 m. del comienzo del recorrido, nos encontramos a la izquierda una fuente conocida popularmente como la "Fuente de los Varazos", continuamos por el camino de Negrals y a unos 500 m. aproximadamente dejamos a la izquierda el "Camino del Piojo". Continuamos avanzando y nos encontramos con la fuente socialista, (denominada así porque se realizó durante la última república), siguiendo nos encontramos con el arroyo de Negrals, subimos y a pocos metros nos desviamos por el camino de la izquierda, avanzamos por dicho camino que comienza por una pendiente y a unos 800 m. aproximadamente nos encontramos con una pequeña casita de piedra a la derecha, seguimos y llegaremos al Mirador de Negrals donde podremos disfrutar de una bella panorámica.



Características:

- **Recorrido:** Lineal.
- **Longitud:** 8,400 kms. ida y vuelta
- **Duración:** 3,30 horas.
- **Dificultad:** Media-Baja.
- **Época del año:** Invierno, Primavera y Otoño

Mirador de Negrals y Río Tajo



Características de Señalización



Fauna y Flora

Fauna	
Bufo leonado	Cervo
Bufo negro	Gato montés
Águila real	Ginetta
Águila perdicera	Garduña
Águila culebrera	Nutria
Águila pescadora	Melocillo
Ratonero común	Comadreja
Cernícalo	Turón
Alimoche	Tejón
Búho real	Colmillera
Cigüeña negra	Zorro
Corneblán	Boga
Arrendajo	Barbo
Abubilla	Black-Bass
Paloma	Carpa
Zorral	Jabali

Flora	
Encina	Brezos
Alcornoque	Madroño
Cornicabra	Lentisco
Qacigno	Esparraguera
Coscuja	Aladierno
Endrino	Jara pringosa
Majuelo	Tortisco
Acebedo	Carrasco
Prunellano	Jagüero montano