





Ficha Técnica

MATRÍCULA	NOMBRE DEL SENDERO		LONGITUD (km)	
PR-CC 79	RUTA DE LOS PONTONES		12,8	
DATOS				
Inicio sendero	Tejeda de Tiétar		PROVINCIA CÁCERES	
Fin sendero	Tejeda de Tiétar			
Tipo de recorrido	Circular		MUNICIPIO/S TEJEDA DE TIÉTAR	
Tiempo (MIDE)	3h			
Tipo de firme	Pista y Camino de tierra, Pista Cementada y Asfalto		COMARCA LA VERA	
Cotas (m)	Máxima	440		
	Mínima	298	ACCESO EX - 203	
Desnivel acumulado (m) en sentido propuesto	Subida	232		
	Bajada	232	LOCALIZACIÓN GEOGRÁFICA COMARCA DE LA VERA	
Agua potable	NO			
Refugios	NO		RECORRIDO El sendero inicia en la parada de autobús de Tejeda de Tietar junto a la EX-203 por la carretera de Valdeñigos para continuar entre muros por el camino de la izquierda. Seguir de frente hacia las casas que se dejan atrás por la pista de tierra de la derecha. De frente hasta llegar al primer pontón que se cruza. Se pasa la portera que da paso a la Dehesa Boyal que atravesaremos siguiendo las marcas de PR-CC 79. Se visita el "Mirador de los Pueblos", la fuente Pilar de Celedonio y el "Mirador del Campo Arañuelo". Se pasa otra portera para salir y las marcas llevan hasta otra portera; se cruza la carretera y se sigue por la pista central para después girar a la izquierda por la pista (Camino de Tejeda de Tiétar). Bajar hasta la Garganta de Tejeda, que se cruza por un pontón y subir siguiendo las marcas. Se llega a una alambrada donde se gira a la izquierda para bajar a la Chorrera de Matagarcía. Desandar lo andado hasta el poste flecha triple y continuar de frente por el camino hasta llegar a una portera que se atraviesa saliendo a un camino cementado que nos lleva hasta el punto de inicio.	
Época recomendada	Invierno, Primavera, Verano y Otoño			
Publicación				
Entidad Promotora	AYUNTAMIENTO TEJEDA DE TIÉTAR			
Fecha de Homologación	NOVIEMBRE 2015		CARTOGRAFÍA HOJAS IGN: 598-IV, 599-III, 623-II Y 624-I	
Fecha de última revisión	24/10/2015			
TRACKS Y WAYPOINTS DISPONIBLES	SI			
M.I.D.E			OBSERVACIONES	
				
Medio.	Itinerario.	Desplazamiento.		Esfuerzo.
1	2	2		2