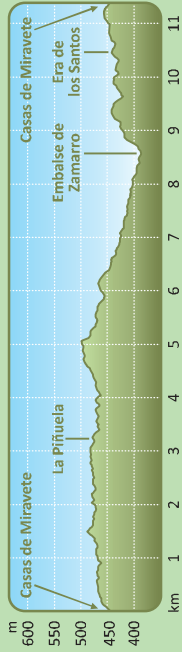


PERFIL



DATOS DEL SENDERO

Tipo de recorrido: circular
Longitud: 11,4 km
Altura máxima: 498 m
Altura mínima: 386 m
Desnivel: 233 / -233 m
Pendiente media: 5,1% / -3,4%
Pendiente máx.: 10,4% / -8,9%
Tiempo estimado: 3 h y 20 min.

CRITERIOS MIDE (Método para la Información De Excursiones)

Severidad en el medio: 2  **Dificultad en el desplazamiento:** 2 
Orientación en el itinerario: 2  **Cantidad de esfuerzo necesario:** 3 

Criterios MIDE: máximo 5, mínimo 1

CICLABILIDAD DEL SENDERO


Sendero no ciclable.



Dificultad



Muy fácil / Fácil / Difícil / Muy difícil / No ciclable



Refugio y observatorio de aves del embalse de Zamorro

La Piñuela

PR-CC 64

Senderos



Organización de las Naciones Unidas para la Educación, la Ciencia y la Cultura



Monfragüe Reserva de Biosfera desde 2003 Programa sobre el Hombre y la Biosfera



MONFRAGÜE PARQUE NACIONAL RESERVA DE LA BIOSFERA

Senderos

www.turismomonfrague.es



"Una manera de hacer Europa"



Reserva de la Biosfera de Monfragüe

En el año 2003 Monfragüe y su entorno eran reconocidos por el Programa MAB de la UNESCO como reserva de la biosfera: a las 17.852 hectáreas del por aquel entonces parque natural se le sumaban cerca de 90.000

de sus alrededores que quedaban así reconocidas por esta agencia especializada de la Organización de Naciones Unidas (ONU). Pocos años después, en 2007, Monfragüe era definitivamente elevado a la categoría de parque nacional, entrando en el selecto club de quince áreas naturales con esta distinción distribuidas por toda la geografía española. Sumémosle las figuras de protección de la Red Natura 2000 europea como zona de especial protección para las aves (Z.E.P.A.) y zona especial de conservación (Z.E.C.) o el hecho de que parte del sector suroriental de la reserva está a su vez incluido dentro del geoparque Villuercas Iborres Jara y llegaremos fácilmente a la conclusión de que pocos lugares en Europa cuentan con mayor nivel de protección y reconocimiento; y que estos responden a una realidad inequívocamente reconocible cuando lo visitamos, porque Monfragüe es sencillamente y a simple vista un espectáculo de la naturaleza.

Senderos de la Biosfera de Monfragüe

La Breña (SL-CC 42)
 La Piñuela (PR-CC 64)
 Ermita de Tebas (PR-CC 65)
 Umbria Barbechoso (PR-CC 66)
 Cerro Tejonera (PR-CC 67)
 Las Mestas (PR-CC 68)
 Dehesas de Maulique (PR-CC 69)
 Arrocampo (PR-CC 70)
 Molino de la Hoyuela (SL-CC 43)
 Garganta del Fraile (SL-CC 44)
 El Robledo (PR-CC 69)
 Garganta de la Canaleja (PR-CC 70)
 Garganta de los Nogales (SL-CC 45)
 Las Fuentes (SL-CC 46)




La Piñuela

El inicio del sendero se sitúa frente al Geocentro Monfragüe, en la localidad de Casas de Miravete. Desde aquí se dirige por el camino de los Alcornokes, avanzando por la falda de la sierra entre paredes de piedra y pasando junto a las ruinas de la iglesia de la Piñuela (últimos restos de una antigua aldea destruida durante la guerra de Sucesión en el s. XVIII) hasta virar al norte para adentrarse después en la dehesa boyal de Casas de Miravete. Siguiendo el cauce del arroyo Giraldo pasa por el embalse de Zamorro y llega a la era de los Santos, reconvertida en un enclave interpretado para la observación de estrellas, para volver finalmente al punto de partida.

Se trata de una ruta con cierta complejidad pues el segundo sector discurre por sendas con poca traza y supera algunos desniveles con pendientes a tener en cuenta, especialmente en el tramo a partir del pantano de Zamorro. Recorre además buena parte de la dehesa boyal de casas de Miravete en la que hay numeroso ganado suelto, sobre todo vacuno, por lo que es importante dejar cerradas las cancelas que nos encontremos y si nos acompaña un perro, llevarlo atado para evitar accidentes.

La ruta recorre primero la umbría de la sierra de Miravete, jalonada de fuentes, cultivos de olivo (*Olea europaea*) y, a medida que avanza, de abundantes alcornokes (*Quercus suber*) y vegetación arbustiva característica del bosque y matorral mediterráneo; los roquedos de las sierras circundantes albergan una importante comunidad de aves rupícolas, especialmente colonias de buitre leonado (*Gyps fulvus*). Posteriormente el sendero se adentra en la dehesa boyal por una zona de pastizal hasta el llegar al embalse de Zamorro, donde hay un refugio y un observatorio de aves.



Sierra de Miravete

