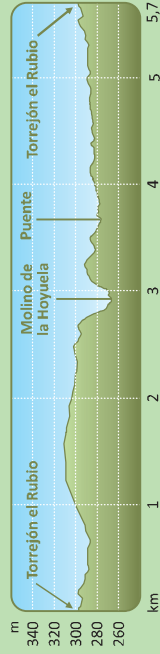


PERFIL



DATOS DEL SENDERO

Tipo de recorrido: circular.
Longitud: 5,7 km.
Altura máxima: 311 m.
Altura mínima: 266 m.
Desnivel: 59,5 m / -59,5 m
Pendiente media: 2% / -2,7%
Pendiente máxima: 8,1% / -9,5%
Tiempo estimado: 1 h y 35 min.

CRITERIOS MIDE (Método para la Información De Excursiones)

Severidad en el medio: 2

Dificultad en el desplazamiento: 2

Orientación en el itinerario: 2

Cantidad de esfuerzo necesario: 2

Criterios MIDE: máximo 5, mínimo 1

CICLABILIDAD DEL SENDERO


Sendero no ciclable.



Dificultad



Muy fácil Fácil Difícil Muy difícil No ciclable



Puente sobre el arroyo de la Casa y sierra de Monfragüe. (fondo)

Molino de la Hoyuela

SL-CC 43

Senderos



Organización de las Naciones Unidas para la Educación, la Ciencia y la Cultura



Monfragüe Reserva de Biosfera desde 2003 Programa sobre el Hombre y la Biosfera



MONFRAGÜE PARQUE NACIONAL RESERVA DE LA BIOSFERA

Senderos

www.turismomonfrague.es



Reserva de la Biosfera de Monfragüe

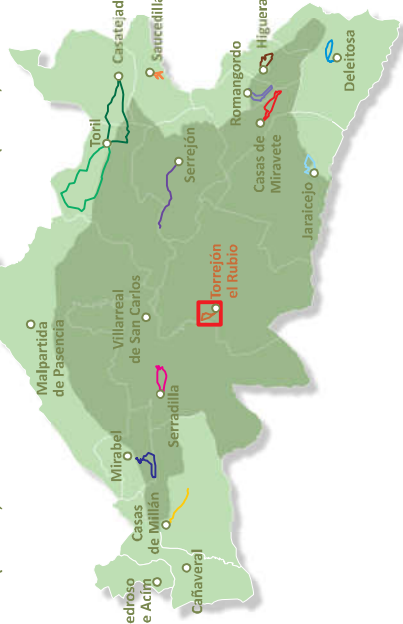
En el año 2003 Monfragüe y su entorno eran reconocido por el Programa MAB de la UNESCO como reserva de la biosfera: a las 17.852 hectáreas del por aquel entonces parque natural se le sumaban cerca de 90.000

de sus alrededores que quedaban así reconocidas por esta agencia especializada de la Organización de Naciones Unidas (ONU). Pocos años después, en 2007, Monfragüe era definitivamente elevado a la categoría de parque nacional, entrando en el selecto club de quince áreas naturales con esta distinción distribuidas por toda la geografía española. Sumémosle las figuras de protección de la Red Natura 2000 europea como zona de especial protección para las aves (Z.E.P.A.) y zona especial de conservación (Z.E.C.) o el hecho de que parte del sector suroriental de la reserva está a su vez incluido dentro del geoparque Villuercas Iborres Jara y llegaremos fácilmente a la conclusión de que pocos lugares en Europa cuentan con mayor nivel de protección y reconocimiento; y que estos responden a una realidad inequívocamente reconocible cuando lo visitamos, porque Monfragüe es sencillamente y a simple vista un espectáculo de la naturaleza.



Senderos de la Reserva de la Biosfera de Monfragüe

- La Breña (SL-CC 42)
- Las Mestas (PR-CC 68)
- El Robledo (PR-CC 69)
- Garganta de la Canaleja (PR-CC 70)
- Garganta de los Nogales (SL-CC 45)
- Las Fuentes (SL-CC 46)
- La Piñuela (PR-CC 64)
- Ermita de Tebas (PR-CC 65)
- Umbria Barbechoso (PR-CC 66)
- Cerro Tejonera (PR-CC 67)
- Dehesas de Maulique
- Arrocampo
- Molino de la Hoyuela (SL-CC 43)
- Garganta del Fraile (SL-CC 44)




Molino de la Hoyuela

La ruta parte de la localidad de Torrejón el Rubio, junto a la planta de procesado de atapulgita (un mineral de arcilla acicular extraído cerca del lugar) y llega hasta los restos del molino de la Hoyuela para volver de nuevo al punto de partida remontando el arroyo de la Casa. Antes de emprender el descenso hasta el molino una vez abandonado el camino de Serradilla, en el punto más septentrional del sendero, ofrece unas magníficas vistas de la serranía del parque nacional de Monfragüe con su castillo y el conocido Salto del Gitano.

Es una ruta cómoda de practicar en los primeros tramos al discurrir por un camino en buen estado, pero se complica debido al desnivel que presenta al aproximarse a la zona ribereña y al hecho de que en este tramo y hasta volver a enlazar con el trazado de ida (unos 2 km) la huella de la senda es poco visible, por lo que a pesar de la frecuencia de la señalización es recomendable disponer del *track* del sendero descargado en un dispositivo con GPS. Además cruza el arroyo de la Casa en dos ocasiones: la primera, junto al molino, por un paso de piedras que puede anegarse en época de lluvias y la segunda por un bonito puente del s. XIX.

Avanza en sus orígenes por un suave paisaje adeshado de encinas (*Quercus ilex subsp. ballota*) salpicado de retamas (*Cytisus sp.*), hasta adentrarse en el ribero del arroyo de la Casa, donde aparecen algunos pequeños acebuches (*Olea europaea var. sylvestris*) que pronto dan paso, ya en el cauce, a una vegetación ribereña compuesta principalmente de tamarugo (*Securinega tinctoria*). Respecto a la fauna ofrece la posibilidad de avistar grandes rapaces como alimoche (*Neophron percnopterus*) o buitre leonado (*Gyps fulvus*), así como cigüeñas negras (*Ciconia nigra*), un buen número de aves forestales y ribereñas, y mamíferos como el turón (*Mustela putorius*) o el meloncillo (*Herpestes ichneumon*).



Molino de la Hoyuela

