



EUROACE

# CIRCUIT

## JUNTA DE EXTREMADURA



# 2025



Consejería de Cultura, Turismo, Jóvenes y Deportes





# PASAPORTE

## DATOS PERSONALES

Participante: \_\_\_\_\_  
\_\_\_\_\_

Tfno: \_\_\_\_\_

Club/Asociación: \_\_\_\_\_  
\_\_\_\_\_  
\_\_\_\_\_  
\_\_\_\_\_

# XV RUTA MONUMENTAL SENDERISTA OCTAVIO AUGUSTO

**Lugar:** Mérida

**Fecha:** 26/01/2025

**Organiza:** Club de Senderismo Emérita Augusta

**web:** [www.senderismoemeritaaugusta.com](http://www.senderismoemeritaaugusta.com)

**e-mail:** [club@senderismoemeritaaugusta.com](mailto:club@senderismoemeritaaugusta.com)

**Km:** 13,5 (familiar) circular

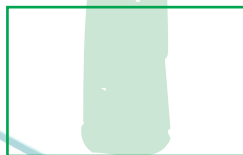
**Sendero Homologado:** No

**Sello:**

**Dificultad:** Baja

**SIDIF:**

Sistema de Información  
de dificultad FEDME



## I RUTA PUENTE DEL INFIERNO

**Lugar:** Salorino

**Fecha:** 16/03/2025

**Organiza:** Ayuntamiento de Salorino

**web:** [www.salorino.es](http://www.salorino.es)

**e-mail:** [crvsalorino@gmail.com](mailto:crvsalorino@gmail.com)

**Km:** 15,60 km Lineal-Circular


**Sendero Homologado:** Si. (PR-CC-94)

**Sello:**

**Dificultad:** Media / baja

**SIDIF:**

Sistema de Información  
de dificultad FEDME



# XI RUTA DE LOS TARTESOS. PATRIMONIO DE ZALAMEA

**Lugar:** Zalamea de la Serena **Fecha:** 23/03/2025

**Organiza:** Ayto. Zalamea de la Serena

**web:** [www.zalamea.com](http://www.zalamea.com)

**e-mail:** [sxtzalamea@gmail.com](mailto:sxtzalamea@gmail.com)

**Km:** 23 circular / 16 circular / 8 circular

**Sendero Homologado:** No

**Dificultad:** Media / Media-baja / Baja

**SIDIF:**

Sistema de Información  
de dificultad FEDME



**Sello:**



## III RUTA MAJÁ ROBLEDO

**Lugar:** Casares de las Hurdes **Fecha:** 30/03/2025

**Organiza:** Asociación de senderismo la Corredera

**web:**

**e-mail:** [maitesanchezalonso3@gmail.com](mailto:maitesanchezalonso3@gmail.com)

**Km:** 15 larga / 10,3 corta

**Sendero Homologado:** No.

**Dificultad:** Media

**SIDIF:**

Sistema de Información  
de dificultad FEDME



**Sello:**



# XXV MARCHA POR LA RAYA HISPANO LUSA. TRANSFRONTERA

**Lugar:** Albergue N. Sra de Guadalupe, N 521,  
P.K. 151 (Pedanía del Pino) Valencia de Alcántara

**Fecha:** 06/04/2025

**Organiza:** Ayto. Valencia de Alcántara

**web:** [www.valenciadealcantara.es](http://www.valenciadealcantara.es)

**e-mail:** [nunhezm@hotmail.com](mailto:nunhezm@hotmail.com)

**Km:** 24 circular

**Sendero Homologado:** Sí. (PR-CC 88)

**Dificultad:** Media

**SIDIF:**

Sistema de Información  
de dificultad FEDME



**Sello:**



## XV RUTA SENDERISTA EL ROBLEDAL DE ACEITUNA

**Lugar:** Aceituna

**Fecha:** 11/05/2025

**Organiza:** Ayto. Aceituna

**web:** <http://ddeportivavalledelalagon.blogspot.com/>

**e-mail:** [deportes@mancomunidadvalledelalagon.es](mailto:deportes@mancomunidadvalledelalagon.es)

**Km:** 14 circular / 7 circular

**Sendero Homologado:** No

**Dificultad:** Media-baja / Baja



**Sello:**



# RUTA MARAGATA: ARCA DEL AGUA - LOS MOLINOS

**Lugar:** Guadalupe **Fecha:** 18/05/2025

**Organiza:** Club de Senderismo Maragatos de las Villuercas

**web:** <https://maragatosvilluercas.wordpress.com>

**e-mail:** [maragatosvilluercas@hotmail.com](mailto:maragatosvilluercas@hotmail.com)

**Km:** 16,6 km, Circular.

**Sendero Homologado:** No

**Sello:**

**Dificultad:** Media-baja

**SIDIF:**

Sistema de Información  
de dificultad FEDME



## VIII RUTA DE LOS MOLINOS

**Lugar:** Montánchez

**Fecha:** 25/05/2025

**Organiza:** Ayto. Motánchez

**web:** <https://rutamolinossierrademontanchez.blogspot.com>

**e-mail:** [deportemontanchez@gmail.com](mailto:deportemontanchez@gmail.com)

**Km:** 12,4 Km, Circular

**Sendero Homologado:** Sí. (PR-CC 27)

**Sello:**

**Dificultad:** Media-Baja

**SIDIF:**

Sistema de Información  
de dificultad FEDME



# XIV RUTA NOCTURNA VILLA DE TRASIERRA

**Lugar:** Trasierra

**Fecha:** 23/08/2025

**Organiza:** A.D. Traserreña y Ayto. Trasierra

**web:** [www.trasierra.org](http://www.trasierra.org)

**e-mail:** [villadetrasierra@gmail.com](mailto:villadetrasierra@gmail.com)

**Km:** 12 lineal/ 7 circular

**Sendero Homologado:** No

**Dificultad:** Media- Baja /Baja

**SIDIF:**

Sistema de Información  
de dificultad FEDME



**Sello:**



## I RUTA TORRICO DE SAN PEDRO

**Lugar:** Salorino

**Fecha:** 5/10/2025

**Organiza:** Ayto. de Salorino

**web:** [www.salorino.es](http://www.salorino.es)

**e-mail:** [crvsalorino@gmail.com](mailto:crvsalorino@gmail.com)

**Km:** 15,60 km

**Sendero Homologado:** Sí (PR-CC-93)

**Dificultad:** Media

**SIDIF:**

Sistema de Información  
de dificultad FEDME



**Sello:**



# V Ruta Senderista de Viriato a Carlos V

**Lugar:** Guijo de Santa Bárbara **Fecha:** 19/10/2025

**Organiza:** Mancomunidad de la Vera - Aytos Aldeanueva de La Vera, Guijo de Santa Bárbara, Jarandilla de La Vera y Cuacos de Yuste. Club Senderista de Cuacos

**e-mail:** deportemancomunidad@gmail.com

**Km:** 30 circular / 16 circular

**Sendero Homologado:** No

**Dificultad:** Alta / Media

**SIDIF:**

Sistema de Información de dificultad FEDME



**Sello:**



## X TRAVESÍA SIERRA DE GATA

**Lugar:** Villamiel-Gata **Fecha:** 26/10/2025

**Organiza:** ADEMOXA y Ayto. de Gata **Dificultad:** Alta / Media

**web:** <http://travesiasierradegata.blogspot.com>

**e-mail:** gataturismo@gmail.com

**Kms.:** 32 lineal / 13 lineal

**Sendero Homologado:** Sí. GR 10, PR-CC 185 y PR-CC 189

**Dificultad:** Alta/Media

**SIDIF:**

Sistema de Información de dificultad FEDME



**Sello:**





# II RUTA CAMINA POR AL(M)OR

**Lugar:** San Jorge de Alor **Fecha:** 9/11/2025  
**Organiza:** Ayto. Olivenza, Mancomunidad integral de la comarca de Olivenza y Club Senderista Prisiñas  
**web:** <https://es.ayuntamientodeolivenza.com>  
**e-mail:** [gmdolivenza@gmail.com](mailto:gmdolivenza@gmail.com) / [luispinanaperera@gmail.com](mailto:luispinanaperera@gmail.com)  
**Km:** 14 circular

**Sendero Homologado:** No

**Dificultad:** Media

**SIDIF:**

Sistema de Información de dificultad FEDME



**Sello:**



# XI RUTA SENDERISTA VALLE DEL ESPERABÁN

**Lugar:** Castillo (Pinofranqueado) **Fecha:** 16/11/2025  
**Organiza:** A.D IES Gregorio Marañón y Ayto. Pinofranqueado  
**web:** [www.adiesgm.es](http://www.adiesgm.es)  
**e-mail:** [territoriohurdes.info@gmail.com](mailto:territoriohurdes.info@gmail.com)  
**Km:** 20 circular / 12 circular / 3 (familiar) circular

**Sendero Homologado:** No

**Dificultad:** Media / Media-Baja / Baja

**SIDIF:**

Sistema de Información de dificultad FEDME



**Sello:**



# VIII RUTA GASTRONÓMICA DEL PUENTE DE ISABEL II

**Lugar:** Campanario  
**Organiza:** Ayto. Campanario  
**web:** [www.campanario.es](http://www.campanario.es)  
**e-mail:** [upcampanario@gmail.com](mailto:upcampanario@gmail.com)  
**Km:** 14,5 lineal

**Fecha:** 23/11/2025

**Sendero Homologado:** No

**Dificultad:** Media-baja

**SIDIF:**

Sistema de Información  
de dificultad FEDME



**Sello:**

# XXII RUTA DE LAS GRULLAS LA GARROVILLA

**Lugar:** La Garrovilla  
**Organiza:** Ayuntamiento de La Garrovilla  
**web:** <https://ayto-lagarrovilla.es/>  
**e-mail:** [lagarrovillaayuntamiento@gmail.com](mailto:lagarrovillaayuntamiento@gmail.com)  
**Km:** 20 circular

**Fecha:** 30/11/2025

**Sendero Homologado:** No

**Dificultad:** Media-baja

**SIDIF:**

Sistema de Información  
de dificultad FEDME



**Sello:**



La Dirección General de Deportes,  
y la FEXME establecen el Circuito  
Camina Extremadura, para el fomento  
del senderismo en Extremadura

Completa el pasaporte senderista (per-  
sonal e intransferible) con el sello de  
cada ruta y podrás acceder a intere-  
santes regalos al final del circuito



Consulta la clasificación del Circuito y  
más información en  
[www.fexme.com](http://www.fexme.com)



JUNTA DE EXTREMADURA

Consejería de Cultura, Turismo, Jóvenes y Deportes

fundación  
jóvenes  
y deporte





Extremadura

deporte  
responsable

---

#NOALABASURALEZA

Extremadura es un espacio único para practicar deporte en plena naturaleza. Demuestra tu pasión por el planeta y practica #DeporteResponsable

No dejes residuos. Di #NoALaBasuraleza. Cuando salgo al campo siempre me aseguro de no dejar huella contaminante. Cuidemos nuestros ecosistemas.

# II RUTA SENDERISTA INCLUSIVA GARGANTA DEL FRAILE

**Lugar:** Serradilla

**Fecha:** 14/12/2025

**Organiza:** Mancomunidad Riberos del Tajo

**web:** [www.riberosdeltajo.es](http://www.riberosdeltajo.es)

**e-mail:** [zblazquez1985@gmail.com](mailto:zblazquez1985@gmail.com)

**Km:** 9 (opción visual con Blind Explorer) circular

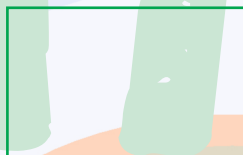
**Sendero Homologado:** Sí. (SL-CC 44)

**Sello:**

**Dificultad:** Baja

**SIDIF:**

Sistema de Información  
de dificultad FEDME



¿CONOCES NUESTRA APP?

 Pas a Pas a Pas



## ¿Cómo acceder a organizar una prueba de este Circuito “ Camina Extremadura”?

En noviembre del año anterior, la Dirección General de Jóvenes y Deportes abre el plazo de la convocatoria, para que aquellos interesados en entrar a formar parte del Circuito “Camina Extremadura” y del resto de Circuito de Deporte y Naturaleza, presenten las solicitudes correspondientes.

Junto al modelo de solicitud, para este Circuito, hay que adjuntar un proyecto, una ficha técnica del recorrido y el trazado del mismo. La solicitud será luego evaluada en función de los baremos que se detallan en la convocatoria.



Si practicas cualquier deporte es aconsejable que dispongas de un seguro de accidentes deportivo que te cubra.

La **FEXME** pone a tu disposición una licencia federativa que te permitirá realizar la actividad durante todo el año. Tendrás ventajas en plazo y te ahorrarás parte de la inscripción de las pruebas aquí recogidas.

Además si te federas formarás parte del gran colectivo de deportistas que hacen posible la existencia de este circuito.

### Más información en:

<http://fexme.com/como-federarse/>

Y..... tendrás la licencia en tu móvil con nuestra APP



### LIGA IBÉRICA

Nuestro circuito forma parte de la Liga Ibérica de senderismo FEDME

Se trata de un proyecto ambicioso entre federaciones autonómicas y la FEDME para potenciar nuestras actividades de senderismo estructurado y facilitarnos la posibilidad de realizar nuestro deporte a nivel estatal. Además cuenta con premios finales por participar.

## Y no te olvides:

1. Estás en una ruta organizada.
2. Respeta el trazado del recorrido.
3. Lleva en la mochila todo lo necesario.
4. Protégete del sol y del frío.
5. Utiliza siempre calzado adecuado.
6. Mantente en buena condición física.
7. Siempre bien hidratado.
8. Lleva una adecuada alimentación.
9. Disfruta y deja disfrutar.
10. Respeta la naturaleza.